

## Tissu économique

### Zone étudiée

QP Fourches - Charcot (QP050007)

### Zones de comparaison

Commune 2014 : Cherbourg-Octeville

EPCI 2015 : CU de Cherbourg

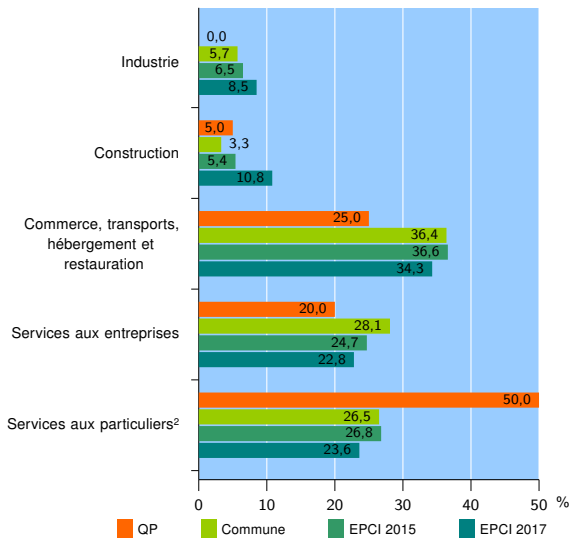
EPCI 2017 : CA du Cotentin

### Activité des établissements

	QP	Commune	EPCI 2015	EPCI 2017
<b>Nombre d'établissements</b>	<b>20</b>	<b>2 257</b>	<b>3 769</b>	<b>8 283</b>
Industrie	0	128	244	702
Construction	1	75	205	895
Commerce, transports, hébergement et restauration	5	822	1 381	2 840
Dont : commerce de gros <sup>1</sup>	1	72	146	286
commerce de détail <sup>1</sup>	4	461	728	1 402
Services aux entreprises	4	635	930	1 888
Services aux particuliers <sup>2</sup>	10	597	1 009	1 958
Dont : enseignement, santé et action sociale	7	403	656	1 192

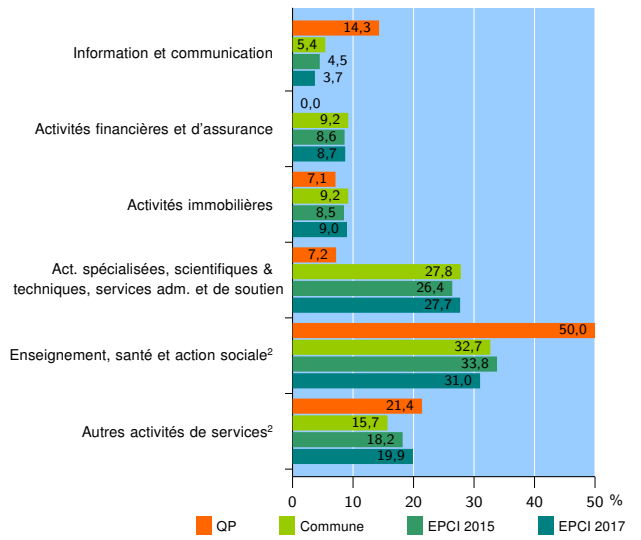
Source : Insee, Répertoire des entreprises et des établissements<sup>3</sup> (Sirene) au 01/01/2015

### Activité des établissements



Source : Insee, Répertoire des entreprises et des établissements<sup>3</sup> (Sirene) au 01/01/2015

### Activité des établissements de service



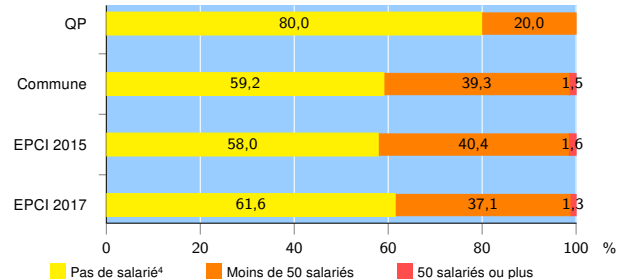
Source : Insee, Répertoire des entreprises et des établissements<sup>3</sup> (Sirene) au 01/01/2015

### Démographie d'établissements

	QP	Commune	EPCI 2015	EPCI 2017
<b>Créations et transferts d'établissements</b>	<b>5</b>	<b>286</b>	<b>494</b>	<b>1 040</b>
Part des transferts (%)	0,0	30,4	29,8	27,1
Part des créations (%)	100,0	69,6	70,2	72,9
Part de micro-entrepreneurs parmi les créations d'établissements (%)	80,0	47,2	49,3	47,2
<b>Taux de créations et transferts (%)</b>	<b>25,0</b>	<b>12,7</b>	<b>13,1</b>	<b>12,6</b>

Source : Insee, Répertoire des entreprises et des établissements<sup>3</sup> (Sirene) en 2015

### Taille des établissements



Source : Insee, Répertoire des entreprises et des établissements<sup>3</sup> (Sirene) au 01/01/2015

<sup>1</sup> : À l'exception des automobiles et des motocycles

<sup>2</sup> : Les services aux particuliers sont composés de l'enseignement, santé et action sociale ainsi que des autres activités de service

<sup>3</sup> : Établissements du champ marchand non agricole

<sup>4</sup> : Y compris inconnu et non enregistré

### Signes conventionnels utilisés

s : secret statistique (y compris entre indicateurs et entre zones géographiques)  
nd : données non disponibles ou non diffusables (ex. mauvaise qualité de géolocalisation)  
/// : absence de résultat due à la nature des choses (ex. pas d'EPCI 2015)