

## Tissu économique

### Zone étudiée

QP Claires Fontaines (QP050004)

### Zones de comparaison

Commune 2020 : Coutances

EPCI 2015 : CC Communauté du Bocage Coutançais

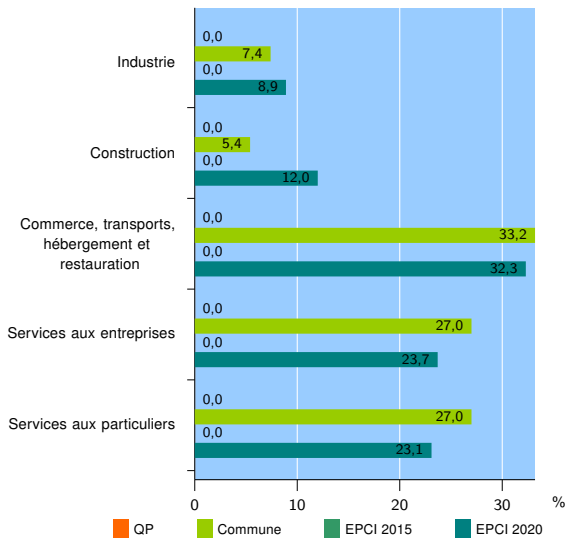
EPCI 2020 : CC Coutances Mer et Bocage

### Activité des établissements

	QP	Commune	EPCI 2015	EPCI 2020
<b>Nombre d'établissements</b>	nd	885	nd	3 125
Industrie	nd	65	nd	280
Construction	nd	48	nd	375
Commerce, transports, hébergement et restauration	nd	294	nd	1 009
Dont : commerce de gros <sup>1</sup>	nd	26	nd	148
commerce de détail <sup>1</sup>	nd	176	nd	486
Services aux entreprises	nd	239	nd	740
Services aux particuliers	nd	239	nd	721
Dont : enseignement, santé et action sociale	nd	162	nd	421

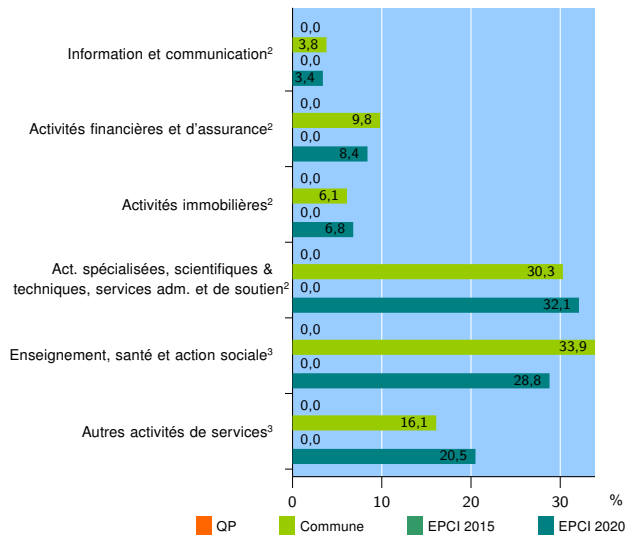
Source : Insee, Répertoire des entreprises et des établissements<sup>4</sup> (Sirene) au 31/12/2018

### Activité des établissements



Source : Insee, Répertoire des entreprises et des établissements<sup>4</sup> (Sirene) au 31/12/2018

### Activité des établissements de service



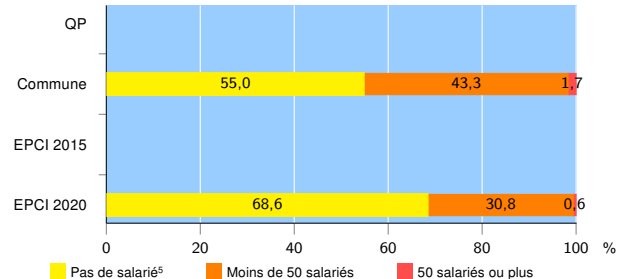
Source : Insee, Répertoire des entreprises et des établissements<sup>4</sup> (Sirene) au 31/12/2018

### Démographie d'établissements

	QP	Commune	EPCI 2015	EPCI 2020
<b>Créations et transferts d'établissements</b>	nd	102	nd	465
Part des transferts (%)	nd	33,3	nd	22,2
Part des créations (%)	nd	66,7	nd	77,8
Part de micro-entrepreneurs parmi les créations d'établissements (%)	nd	38,2	nd	56,4
<b>Taux de créations et transferts (%)</b>	nd	11,5	nd	14,9

Source : Insee, Répertoire des entreprises et des établissements<sup>4</sup> (Sirene) en 2019

### Taille des établissements



Source : Insee, Répertoire des entreprises et des établissements<sup>4</sup> (Sirene) au 31/12/2018

<sup>1</sup> : À l'exception des automobiles et des motocycles

<sup>2</sup> : Services aux entreprises

<sup>3</sup> : Services aux particuliers

<sup>4</sup> : Établissements du champ marchand non agricole

<sup>5</sup> : Y compris inconnu et non enregistré

### Signes conventionnels utilisés

s : secret statistique (y compris entre indicateurs et entre zones géographiques)

nd : données non disponibles ou non diffusables (ex. mauvaise qualité de géolocalisation)

/// : absence de résultat due à la nature des choses (ex. pas d'EPCI 2015)