

## Tissu économique

### Zone étudiée

QP La Passerelle (QP027011)

### Zones de comparaison

Commune 2022 : Pont-Audemer

EPCI 2015 : CC de Pont-Audemer

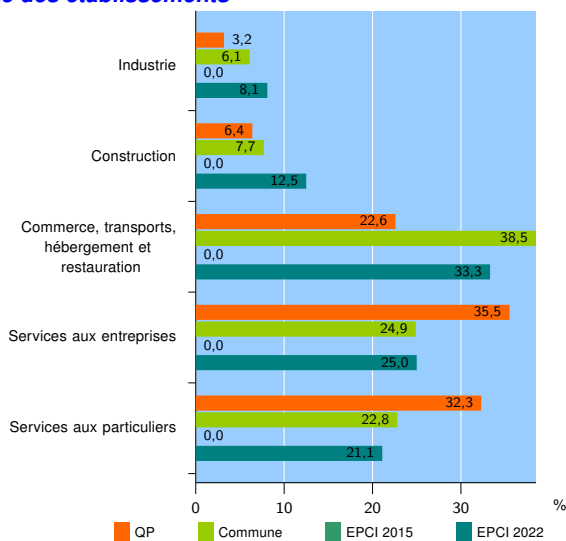
EPCI 2022 : CC de Pont-Audemer / Val de Risle

### Activité des établissements

	QP	Commune	EPCI 2015	EPCI 2022
<b>Nombre d'établissements</b>	<b>31</b>	<b>1 064</b>	<b>nd</b>	<b>2 170</b>
Industrie	1	65	nd	176
Construction	2	82	nd	271
Commerce, transports, hébergement et restauration	7	410	nd	723
Dont : commerce de gros <sup>1</sup>	2	40	nd	95
commerce de détail <sup>1</sup>	4	217	nd	341
Services aux entreprises	11	265	nd	543
Services aux particuliers	10	242	nd	457
Dont : enseignement, santé et action sociale	2	133	nd	235

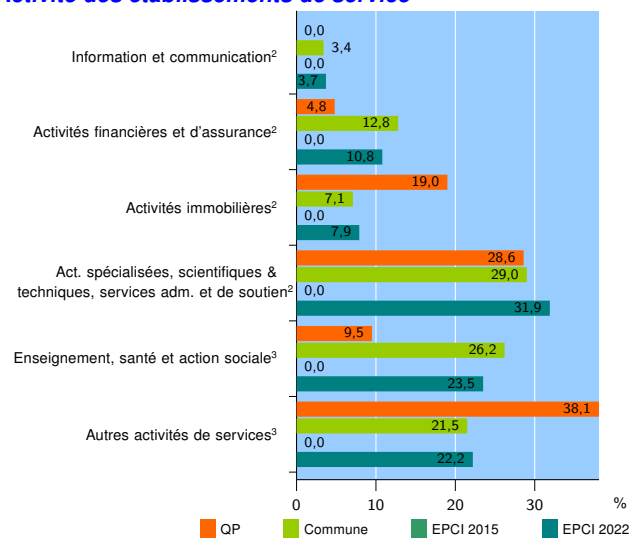
Source : Insee, Répertoire des entreprises et des établissements<sup>4</sup> (Sirene) au 31/12/2020

### Activité des établissements



Source : Insee, Répertoire des entreprises et des établissements<sup>4</sup> (Sirene) au 31/12/2020

### Activité des établissements de service



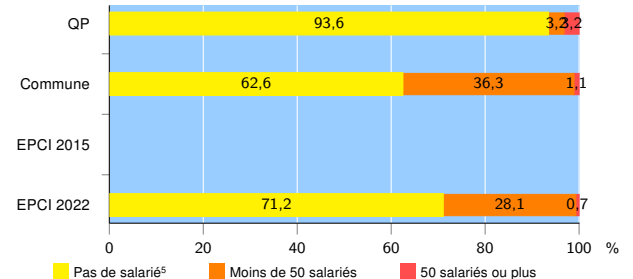
Source : Insee, Répertoire des entreprises et des établissements<sup>4</sup> (Sirene) au 31/12/2020

### Démographie d'établissements

	QP	Commune	EPCI 2015	EPCI 2022
<b>Créations et transferts d'établissements</b>	<b>9</b>	<b>173</b>	<b>nd</b>	<b>402</b>
Part des transferts (%)	11,1	24,9	nd	22,9
Part des créations (%)	88,9	75,1	nd	77,1
Part de micro-entrepreneurs parmi les créations d'établissements (%)	87,5	50,8	nd	61,9
<b>Taux de créations et transferts (%)</b>	<b>29,0</b>	<b>16,3</b>	<b>nd</b>	<b>18,5</b>

Source : Insee, Répertoire des entreprises et des établissements<sup>4</sup> (Sirene) en 2021

### Taille des établissements



Source : Insee, Répertoire des entreprises et des établissements<sup>4</sup> (Sirene) au 31/12/2020

<sup>1</sup> : À l'exception des automobiles et des motocycles

<sup>2</sup> : Services aux entreprises

<sup>3</sup> : Services aux particuliers

<sup>4</sup> : Établissements du champ marchand non agricole

<sup>5</sup> : Y compris inconnu et non enregistré

### Signes conventionnels utilisés

s : secret statistique (y compris entre indicateurs et entre zones géographiques)

nd : donnée non disponible ou non diffusable

/// : donnée non calculable (ex. pas d'EPCI 2015)