

## Tissu économique

### Zone étudiée

QP L'Europe (QP027010)

### Zones de comparaison

Commune 2015 : Pont-Audemer

EPCI 2015 : CC de Pont-Audemer

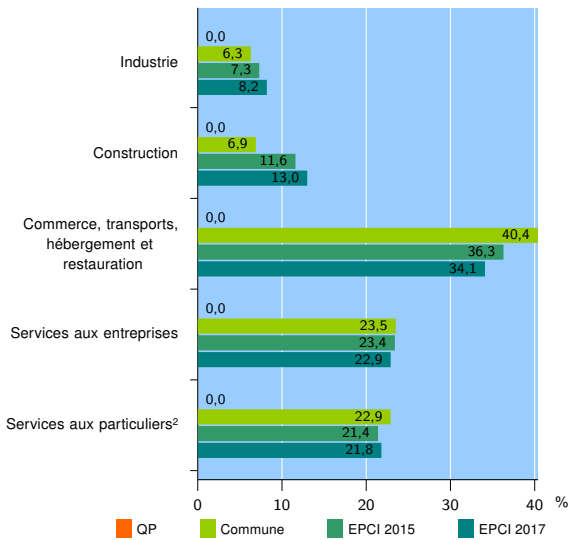
EPCI 2017 : CC de Pont-Audemer - Val de Risle

### Activité des établissements

	QP	Commune	EPCI 2015	EPCI 2017
<b>Nombre d'établissements</b>	nd	825	1 249	1 579
Industrie	nd	52	92	129
Construction	nd	57	145	206
Commerce, transports, hébergement et restauration	nd	333	453	539
Dont : commerce de gros <sup>1</sup>	nd	28	56	65
commerce de détail <sup>1</sup>	nd	187	230	264
Services aux entreprises	nd	194	292	361
Services aux particuliers <sup>2</sup>	nd	189	267	344
Dont : enseignement, santé et action sociale	nd	109	144	180

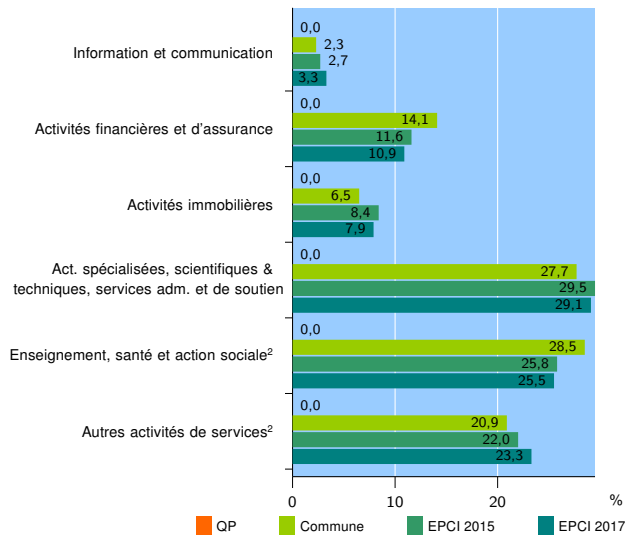
Source : Insee, Répertoire des entreprises et des établissements<sup>3</sup> (Sirene) au 31/12/2015

### Activité des établissements



Source : Insee, Répertoire des entreprises et des établissements<sup>3</sup> (Sirene) au 31/12/2015

### Activité des établissements de service



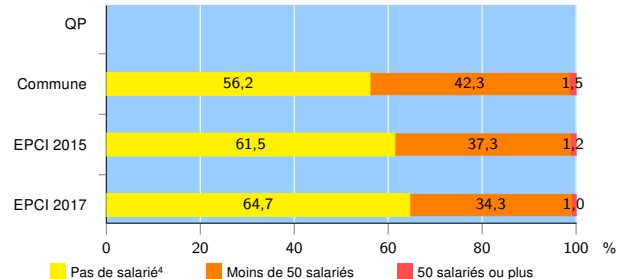
Source : Insee, Répertoire des entreprises et des établissements<sup>3</sup> (Sirene) au 31/12/2015

### Démographie d'établissements

	QP	Commune	EPCI 2015	EPCI 2017
<b>Créations et transferts d'établissements</b>	nd	104	163	209
Part des transferts (%)	nd	28,8	25,2	22,0
Part des créations (%)	nd	71,2	74,8	78,0
Part de micro-entrepreneurs parmi les créations d'établissements (%)	nd	37,8	45,1	50,3
<b>Taux de créations et transferts (%)</b>	nd	12,6	13,1	13,2

Source : Insee, Répertoire des entreprises et des établissements<sup>3</sup> (Sirene) en 2016

### Taille des établissements



Source : Insee, Répertoire des entreprises et des établissements<sup>3</sup> (Sirene) au 31/12/2015

<sup>1</sup> : À l'exception des automobiles et des motocycles

<sup>2</sup> : Les services aux particuliers sont composés de l'enseignement, santé et action sociale ainsi que des autres activités de service

<sup>3</sup> : Établissements du champ marchand non agricole

<sup>4</sup> : Y compris inconnu et non enregistré

### Signes conventionnels utilisés

s : secret statistique (y compris entre indicateurs et entre zones géographiques)  
nd : données non disponibles ou non diffusables (ex. mauvaise qualité de géolocalisation)  
/// : absence de résultat due à la nature des choses (ex. pas d'EPCI 2015)