

Tissu économique

Zone étudiée

QP Centre Ville (QP027008)

Zones de comparaison

Commune 2019 : Val-de-Reuil

EPCI 2015 : CA Seine Eure

EPCI 2019 : CA Seine Eure

En raison de l'évolution de certaines limites territoriales, les contours des zones de comparaison communale ou EPCI en dernière géographie peuvent différer de ceux de la fiche de l'année précédente.

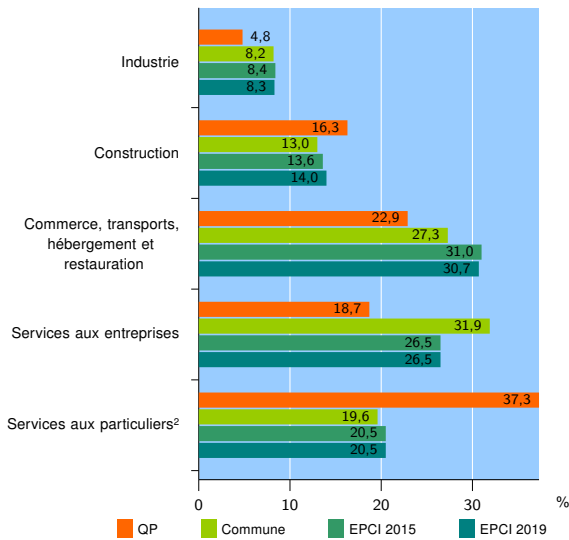
Fiche mise à jour le 09/07/2021
Version : 2020

Activité des établissements

	QP	Commune	EPCI 2015	EPCI 2019
Nombre d'établissements	166	674	3 870	4 058
Industrie	8	55	326	336
Construction	27	88	526	570
Commerce, transports, hébergement et restauration	38	184	1 202	1 246
Dont : commerce de gros ¹	4	25	146	154
commerce de détail ¹	18	66	484	503
Services aux entreprises	31	215	1 024	1 075
Services aux particuliers ²	62	132	792	831
Dont : enseignement, santé et action sociale	36	84	449	469

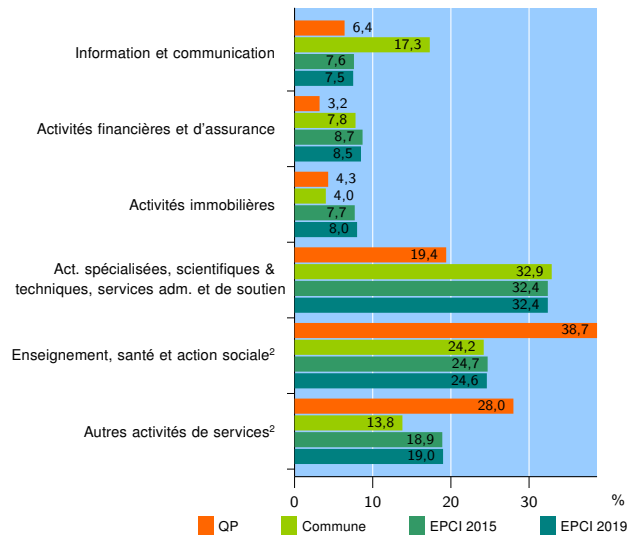
Source : Insee, Répertoire des entreprises et des établissements³ (Sirene) au 31/12/2017

Activité des établissements



Source : Insee, Répertoire des entreprises et des établissements³ (Sirene) au 31/12/2017

Activité des établissements de service



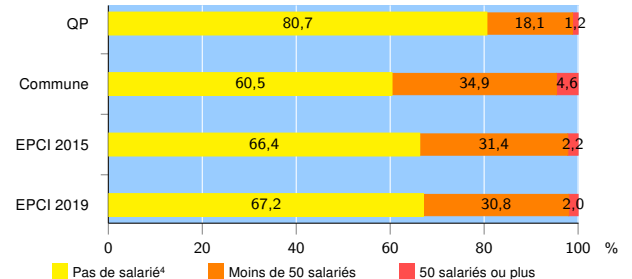
Source : Insee, Répertoire des entreprises et des établissements³ (Sirene) au 31/12/2017

Démographie d'établissements

	QP	Commune	EPCI 2015	EPCI 2019
Créations et transferts d'établissements	53	125	625	661
Part des transferts (%)	20,8	18,4	22,9	23,4
Part des créations (%)	79,2	81,6	77,1	76,6
Part de micro-entrepreneurs parmi les créations d'établissements (%)	50,0	42,2	48,8	49,6
Taux de créations et transferts (%)	31,9	18,5	16,1	16,3

Source : Insee, Répertoire des entreprises et des établissements³ (Sirene) en 2018

Taille des établissements



Source : Insee, Répertoire des entreprises et des établissements³ (Sirene) au 31/12/2017

¹ : À l'exception des automobiles et des motocycles

² : Les services aux particuliers sont composés de l'enseignement, santé et action sociale ainsi que des autres activités de service

³ : Établissements du champ marchand non agricole

⁴ : Y compris inconnu et non enregistré

Signes conventionnels utilisés

s : secret statistique (y compris entre indicateurs et entre zones géographiques)
nd : données non disponibles ou non diffusables (ex. mauvaise qualité de géolocalisation)
/// : absence de résultat due à la nature des choses (ex. pas d'EPCI 2015)