

## Tissu économique

### Zone étudiée

QP Acacias - La Londe - Les Oiseaux (QP027007)

### Zones de comparaison

Commune 2018 : Louviers

EPCI 2015 : CA Seine Eure

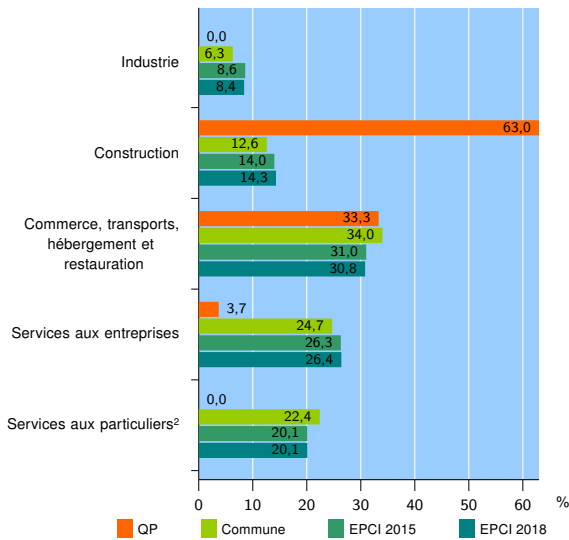
EPCI 2018 : CA Seine Eure

### Activité des établissements

	QP	Commune	EPCI 2015	EPCI 2018
<b>Nombre d'établissements</b>	<b>27</b>	<b>1 172</b>	<b>3 703</b>	<b>3 780</b>
Industrie	0	74	318	319
Construction	17	148	519	540
Commerce, transports, hébergement et restauration	9	398	1 147	1 165
Dont : commerce de gros <sup>1</sup>	3	38	141	143
commerce de détail <sup>1</sup>	4	211	469	477
Services aux entreprises	1	289	973	996
Services aux particuliers <sup>2</sup>	0	263	746	760
Dont : enseignement, santé et action sociale	0	153	416	423

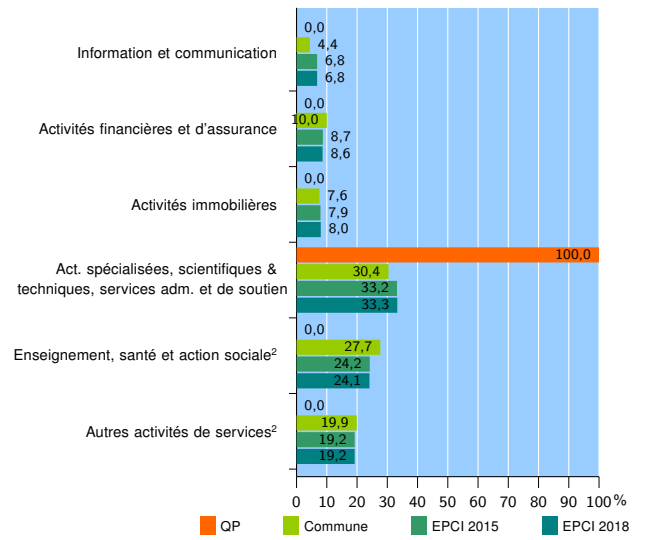
Source : Insee, Répertoire des entreprises et des établissements<sup>3</sup> (Sirene) au 31/12/2016

### Activité des établissements



Source : Insee, Répertoire des entreprises et des établissements<sup>3</sup> (Sirene) au 31/12/2016

### Activité des établissements de service



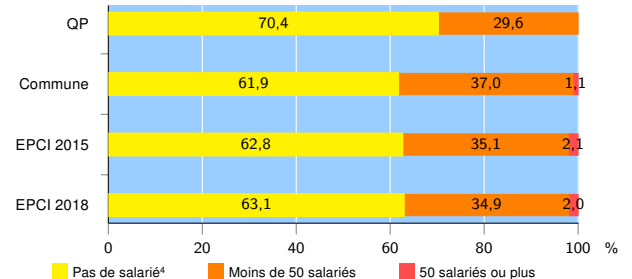
Source : Insee, Répertoire des entreprises et des établissements<sup>3</sup> (Sirene) au 31/12/2016

### Démographie d'établissements

	QP	Commune	EPCI 2015	EPCI 2018
<b>Créations et transferts d'établissements</b>	<b>5</b>	<b>147</b>	<b>567</b>	<b>578</b>
Part des transferts (%)	0,0	19,7	19,6	19,9
Part des créations (%)	100,0	80,3	80,4	80,1
Part de micro-entrepreneurs parmi les créations d'établissements (%)	s	50,0	47,4	47,9
<b>Taux de créations et transferts (%)</b>	<b>18,5</b>	<b>12,5</b>	<b>15,3</b>	<b>15,3</b>

Source : Insee, Répertoire des entreprises et des établissements<sup>3</sup> (Sirene) en 2017

### Taille des établissements



Source : Insee, Répertoire des entreprises et des établissements<sup>3</sup> (Sirene) au 31/12/2016

<sup>1</sup> : À l'exception des automobiles et des motocycles

<sup>2</sup> : Les services aux particuliers sont composés de l'enseignement, santé et action sociale ainsi que des autres activités de service

<sup>3</sup> : Établissements du champ marchand non agricole

<sup>4</sup> : Y compris inconnu et non enregistré

### Signes conventionnels utilisés

s : secret statistique (y compris entre indicateurs et entre zones géographiques)  
nd : données non disponibles ou non diffusables (ex. mauvaise qualité de géolocalisation)  
/// : absence de résultat due à la nature des choses (ex. pas d'EPCI 2015)