

## Tissu économique

### Zone étudiée

QP Valmeux - Blanchères (QP027001)

### Zones de comparaison

Commune 2015 : Vernon

EPCI 2015 : CA des Portes de l'Eure

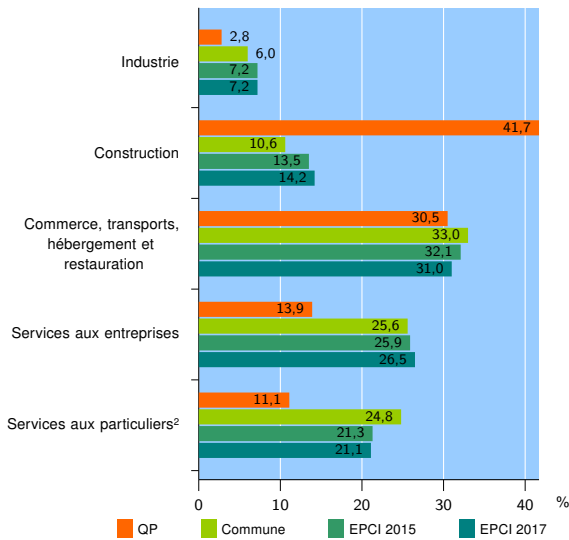
EPCI 2017 : CA Seine Normandie

### Activité des établissements

	QP	Commune	EPCI 2015	EPCI 2017
<b>Nombre d'établissements</b>	<b>36</b>	<b>1 604</b>	<b>3 857</b>	<b>5 187</b>
Industrie	1	97	277	372
Construction	15	170	519	734
Commerce, transports, hébergement et restauration	11	529	1 239	1 610
Dont : commerce de gros <sup>1</sup>	0	49	150	200
commerce de détail <sup>1</sup>	8	289	592	745
Services aux entreprises	5	410	1 000	1 374
Services aux particuliers <sup>2</sup>	4	398	822	1 097
Dont : enseignement, santé et action sociale	1	259	464	601

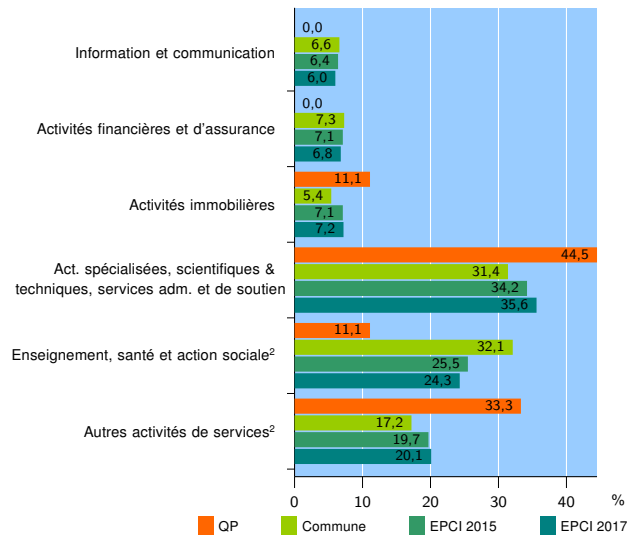
Source : Insee, Répertoire des entreprises et des établissements<sup>3</sup> (Sirene) au 31/12/2015

### Activité des établissements



Source : Insee, Répertoire des entreprises et des établissements<sup>3</sup> (Sirene) au 31/12/2015

### Activité des établissements de service



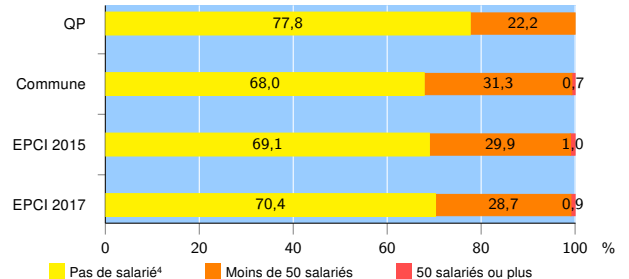
Source : Insee, Répertoire des entreprises et des établissements<sup>3</sup> (Sirene) au 31/12/2015

### Démographie d'établissements

	QP	Commune	EPCI 2015	EPCI 2017
<b>Créations et transferts d'établissements</b>	<b>14</b>	<b>252</b>	<b>614</b>	<b>812</b>
Part des transferts (%)	28,6	26,6	21,2	20,1
Part des créations (%)	71,4	73,4	78,8	79,9
Part de micro-entrepreneurs parmi les créations d'établissements (%)	40,0	44,9	45,2	49,6
<b>Taux de créations et transferts (%)</b>	<b>38,9</b>	<b>15,7</b>	<b>15,9</b>	<b>15,7</b>

Source : Insee, Répertoire des entreprises et des établissements<sup>3</sup> (Sirene) en 2016

### Taille des établissements



Source : Insee, Répertoire des entreprises et des établissements<sup>3</sup> (Sirene) au 31/12/2015

<sup>1</sup> : À l'exception des automobiles et des motocycles

<sup>2</sup> : Les services aux particuliers sont composés de l'enseignement, santé et action sociale ainsi que des autres activités de service

<sup>3</sup> : Établissements du champ marchand non agricole

<sup>4</sup> : Y compris inconnu et non enregistré

### Signes conventionnels utilisés

s : secret statistique (y compris entre indicateurs et entre zones géographiques)  
nd : données non disponibles ou non diffusables (ex. mauvaise qualité de géolocalisation)  
/// : absence de résultat due à la nature des choses (ex. pas d'EPCI 2015)