

Tissu économique

Zone étudiée

QP Grande Delle - Val - Belles Portes - Grand Parc - Haute Folie (QP014007)

Zones de comparaison

Commune 2020 : Hérouvville-Saint-Clair

EPCI 2015 : CA Caen la Mer

EPCI 2020 : CU Caen la Mer

En raison de l'évolution de certaines limites territoriales, les contours des zones de comparaison communale ou EPCI en dernière géographie peuvent différer de ceux de la fiche de l'année précédente.

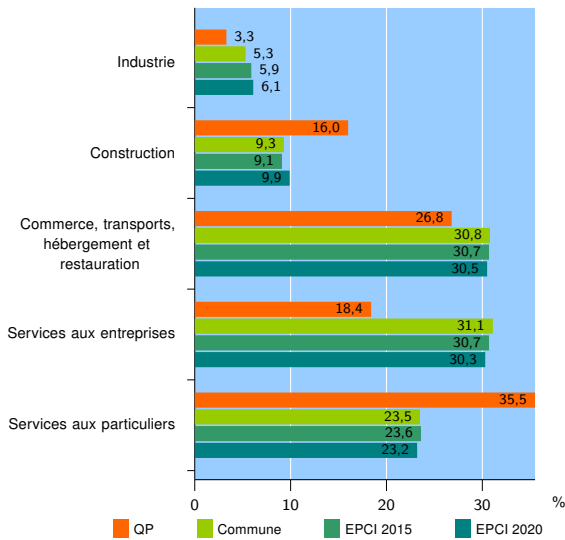
Fiche mise à jour le 09/07/2021
Version : 2021

Activité des établissements

	QP	Commune	EPCI 2015	EPCI 2020
Nombre d'établissements	332	1 447	19 767	21 487
Industrie	11	77	1 170	1 307
Construction	53	135	1 788	2 129
Commerce, transports, hébergement et restauration	89	446	6 072	6 556
Dont : commerce de gros ¹	8	75	890	998
commerce de détail ¹	54	181	2 778	2 940
Services aux entreprises	61	449	6 074	6 519
Services aux particuliers	118	340	4 663	4 976
Dont : enseignement, santé et action sociale	92	235	3 133	3 308

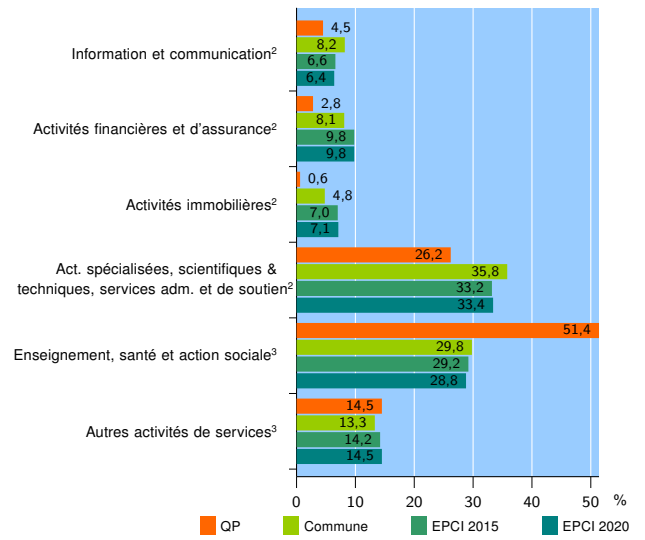
Source : Insee, Répertoire des entreprises et des établissements⁴ (Sirene) au 31/12/2018

Activité des établissements



Source : Insee, Répertoire des entreprises et des établissements⁴ (Sirene) au 31/12/2018

Activité des établissements de service



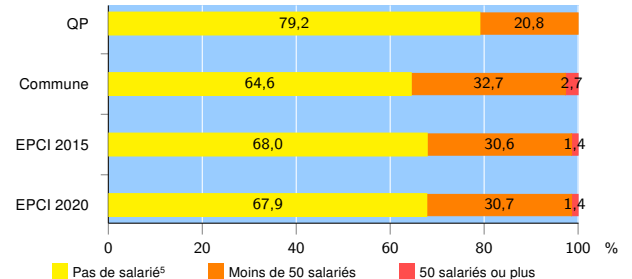
Source : Insee, Répertoire des entreprises et des établissements⁴ (Sirene) au 31/12/2018

Démographie d'établissements

	QP	Commune	EPCI 2015	EPCI 2020
Créations et transferts d'établissements	119	386	4 566	4 921
Part des transferts (%)	13,4	17,9	20,5	20,4
Part des créations (%)	86,6	82,1	79,5	79,6
Part de micro-entrepreneurs parmi les créations d'établissements (%)	71,8	66,2	60,8	60,4
Taux de créations et transferts (%)	35,8	26,7	23,1	22,9

Source : Insee, Répertoire des entreprises et des établissements⁴ (Sirene) en 2019

Taille des établissements



Source : Insee, Répertoire des entreprises et des établissements⁴ (Sirene) au 31/12/2018

¹ : À l'exception des automobiles et des motocycles

² : Services aux entreprises

³ : Services aux particuliers

⁴ : Établissements du champ marchand non agricole

⁵ : Y compris inconnu et non enregistré

Signes conventionnels utilisés

s : secret statistique (y compris entre indicateurs et entre zones géographiques)

nd : données non disponibles ou non diffusables (ex. mauvaise qualité de géolocalisation)

/// : absence de résultat due à la nature des choses (ex. pas d'EPCI 2015)