

Tissu économique

Zone étudiée

QP Calvaire Saint Pierre (QP014005)

Zones de comparaison

Commune 2020 : Caen

EPCI 2015 : CA Caen la Mer

EPCI 2020 : CU Caen la Mer

En raison de l'évolution de certaines limites territoriales, les contours des zones de comparaison communale ou EPCI en dernière géographie peuvent différer de ceux de la fiche de l'année précédente.

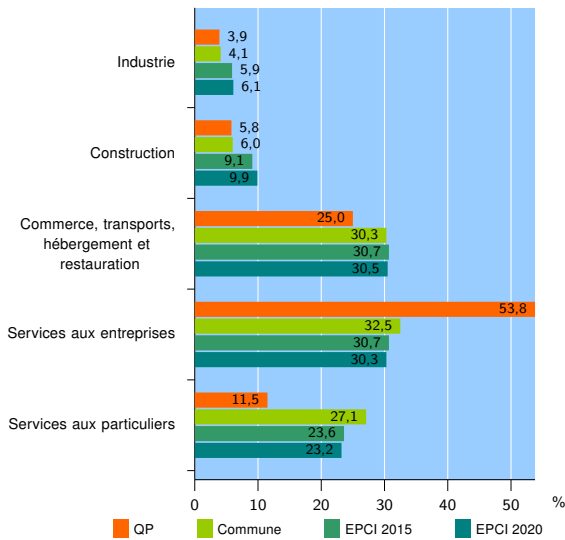
Fiche mise à jour le 09/07/2021
Version : 2021

Activité des établissements

	QP	Commune	EPCI 2015	EPCI 2020
Nombre d'établissements	52	9 694	19 767	21 487
Industrie	2	402	1 170	1 307
Construction	3	586	1 788	2 129
Commerce, transports, hébergement et restauration	13	2 933	6 072	6 556
Dont : commerce de gros ¹	3	295	890	998
commerce de détail ¹	7	1 406	2 778	2 940
Services aux entreprises	28	3 149	6 074	6 519
Services aux particuliers	6	2 624	4 663	4 976
Dont : enseignement, santé et action sociale	2	1 827	3 133	3 308

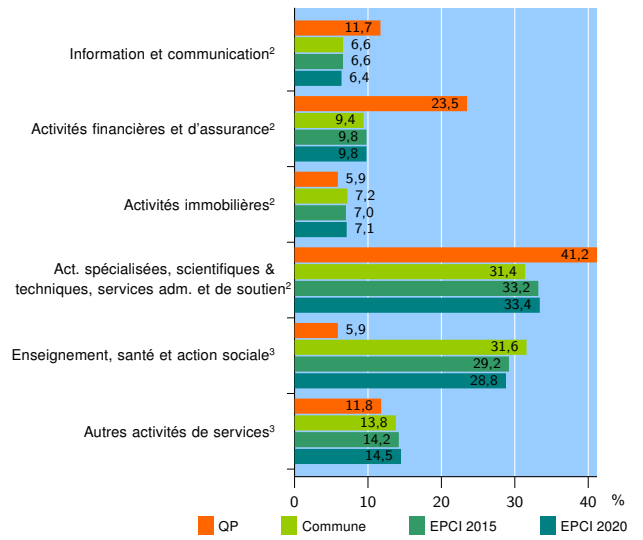
Source : Insee, Répertoire des entreprises et des établissements⁴ (Sirene) au 31/12/2018

Activité des établissements



Source : Insee, Répertoire des entreprises et des établissements⁴ (Sirene) au 31/12/2018

Activité des établissements de service



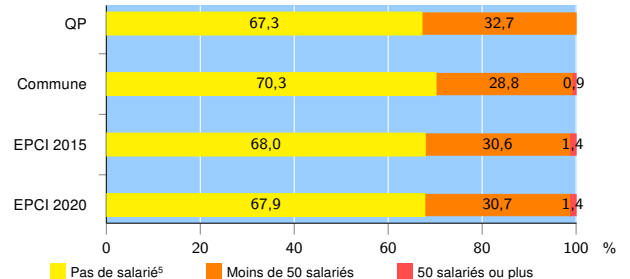
Source : Insee, Répertoire des entreprises et des établissements⁴ (Sirene) au 31/12/2018

Démographie d'établissements

	QP	Commune	EPCI 2015	EPCI 2020
Créations et transferts d'établissements	24	2 369	4 566	4 921
Part des transferts (%)	8,3	20,0	20,5	20,4
Part des créations (%)	91,7	80,0	79,5	79,6
Part de micro-entrepreneurs parmi les créations d'établissements (%)	77,3	66,0	60,8	60,4
Taux de créations et transferts (%)	46,2	24,4	23,1	22,9

Source : Insee, Répertoire des entreprises et des établissements⁴ (Sirene) en 2019

Taille des établissements



Source : Insee, Répertoire des entreprises et des établissements⁴ (Sirene) au 31/12/2018

¹ : À l'exception des automobiles et des motocycles

² : Services aux entreprises

³ : Services aux particuliers

⁴ : Établissements du champ marchand non agricole

⁵ : Y compris inconnu et non enregistré

Signes conventionnels utilisés

s : secret statistique (y compris entre indicateurs et entre zones géographiques)

nd : données non disponibles ou non diffusables (ex. mauvaise qualité de géolocalisation)

/// : absence de résultat due à la nature des choses (ex. pas d'EPCI 2015)