

## Zone étudiée

QP Arsot Ganghoffer (QP090005)

## Zones de comparaison

Communes 2022 : Offemont, Valdoie

EPCI 2015 : CA de l'Agglomération Belfortaine

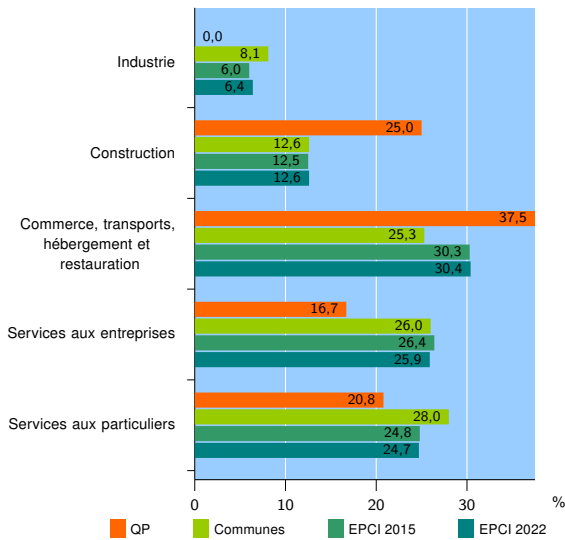
EPCI 2022 : CA Grand Belfort

### Activité des établissements

	QP	Communes	EPCI 2015	EPCI 2022
<b>Nombre d'établissements</b>	<b>24</b>	<b>493</b>	<b>6 589</b>	<b>7 141</b>
Industrie	0	40	397	459
Construction	6	62	821	900
Commerce, transports, hébergement et restauration	9	125	1 996	2 174
Dont : commerce de gros <sup>1</sup>	1	18	235	257
commerce de détail <sup>1</sup>	4	57	830	915
Services aux entreprises	4	128	1 739	1 848
Services aux particuliers	5	138	1 636	1 760
Dont : enseignement, santé et action sociale	4	72	1 025	1 097

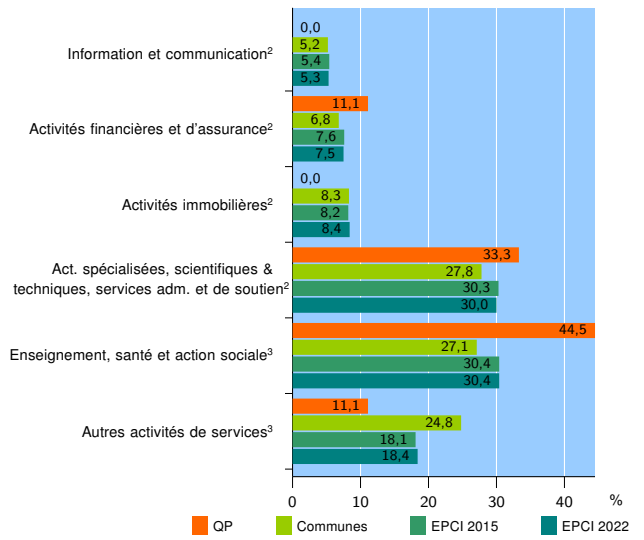
Source : Insee, Répertoire des entreprises et des établissements<sup>4</sup> (Sirene) au 31/12/2020

### Activité des établissements



Source : Insee, Répertoire des entreprises et des établissements<sup>4</sup> (Sirene) au 31/12/2020

### Activité des établissements de service



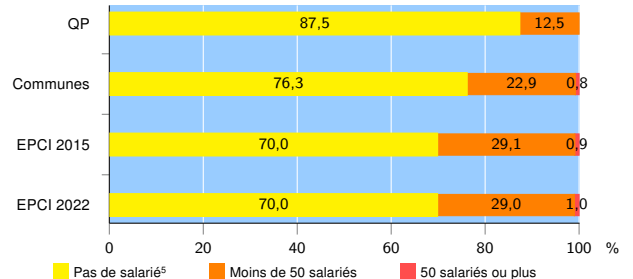
Source : Insee, Répertoire des entreprises et des établissements<sup>4</sup> (Sirene) au 31/12/2020

### Démographie d'établissements

	QP	Communes	EPCI 2015	EPCI 2022
<b>Créations et transferts d'établissements</b>	<b>10</b>	<b>110</b>	<b>1 435</b>	<b>1 542</b>
Part des transferts (%)	0,0	18,2	15,1	15,4
Part des créations (%)	100,0	81,8	84,9	84,6
Part de micro-entrepreneurs parmi les créations d'établissements (%)	90,0	66,7	67,1	66,7
<b>Taux de créations et transferts (%)</b>	<b>41,7</b>	<b>22,3</b>	<b>21,8</b>	<b>21,6</b>

Source : Insee, Répertoire des entreprises et des établissements<sup>4</sup> (Sirene) en 2021

### Taille des établissements



Source : Insee, Répertoire des entreprises et des établissements<sup>4</sup> (Sirene) au 31/12/2020

<sup>1</sup> : À l'exception des automobiles et des motocycles

<sup>2</sup> : Services aux entreprises

<sup>3</sup> : Services aux particuliers

<sup>4</sup> : Établissements du champ marchand non agricole

<sup>5</sup> : Y compris inconnu et non enregistré

#### Signes conventionnels utilisés

s : secret statistique (y compris entre indicateurs et entre zones géographiques)

nd : donnée non disponible ou non diffusable

/// : donnée non calculable (ex. pas d'EPCI 2015)