

## Tissu économique

### Zone étudiée

QP Arsot Ganghoffer (QP090005)

### Zones de comparaison

Communes 2018 : Offemont, Valdoie

EPCI 2015 : CA de l'Agglomération Belfortaine

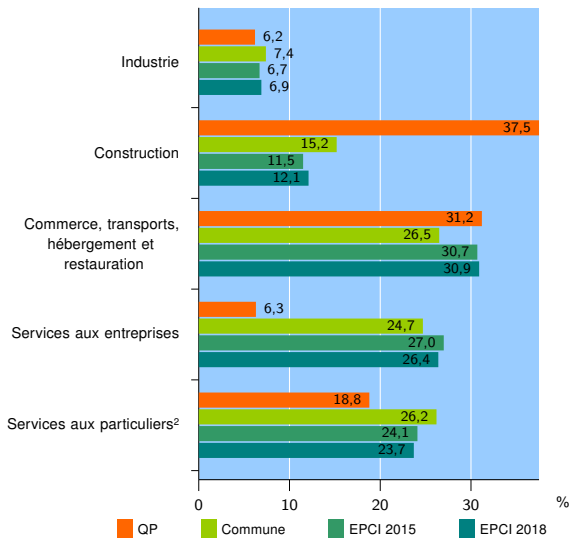
EPCI 2018 : CA Grand Belfort

### Activité des établissements

	QP	Commune	EPCI 2015	EPCI 2018
<b>Nombre d'établissements</b>	<b>16</b>	<b>381</b>	<b>5 330</b>	<b>5 770</b>
Industrie	1	28	358	397
Construction	6	58	616	695
Commerce, transports, hébergement et restauration	5	101	1 635	1 785
Dont : commerce de gros <sup>1</sup>	2	16	193	213
commerce de détail <sup>1</sup>	2	44	762	828
Services aux entreprises	1	94	1 438	1 525
Services aux particuliers <sup>2</sup>	3	100	1 283	1 368
Dont : enseignement, santé et action sociale	2	50	812	867

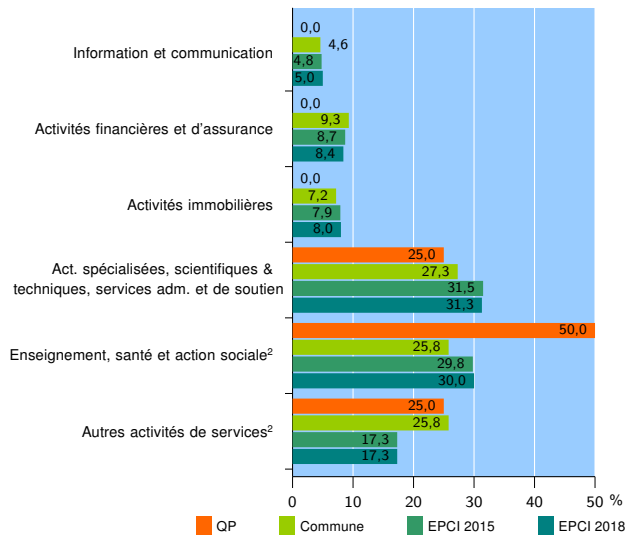
Source : Insee, Répertoire des entreprises et des établissements<sup>3</sup> (Sirene) au 31/12/2016

### Activité des établissements



Source : Insee, Répertoire des entreprises et des établissements<sup>3</sup> (Sirene) au 31/12/2016

### Activité des établissements de service



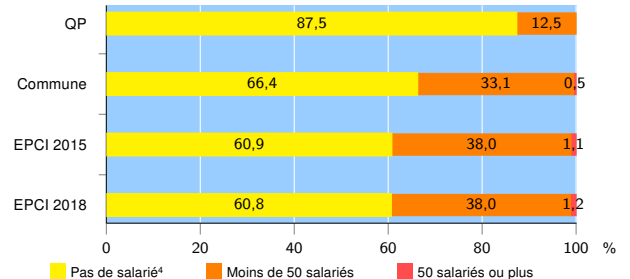
Source : Insee, Répertoire des entreprises et des établissements<sup>3</sup> (Sirene) au 31/12/2016

### Démographie d'établissements

	QP	Commune	EPCI 2015	EPCI 2018
<b>Créations et transferts d'établissements</b>	<b>3</b>	<b>60</b>	<b>892</b>	<b>952</b>
Part des transferts (%)	33,3	23,3	24,2	24,2
Part des créations (%)	66,7	76,7	75,8	75,8
Part de micro-entrepreneurs parmi les créations d'établissements (%)	s	56,5	46,3	46,8
<b>Taux de créations et transferts (%)</b>	<b>18,8</b>	<b>15,7</b>	<b>16,7</b>	<b>16,5</b>

Source : Insee, Répertoire des entreprises et des établissements<sup>3</sup> (Sirene) en 2017

### Taille des établissements



Source : Insee, Répertoire des entreprises et des établissements<sup>3</sup> (Sirene) au 31/12/2016

<sup>1</sup> : À l'exception des automobiles et des motocycles

<sup>2</sup> : Les services aux particuliers sont composés de l'enseignement, santé et action sociale ainsi que des autres activités de service

<sup>3</sup> : Établissements du champ marchand non agricole

<sup>4</sup> : Y compris inconnu et non enregistré

### Signes conventionnels utilisés

s : secret statistique (y compris entre indicateurs et entre zones géographiques)  
nd : données non disponibles ou non diffusables (ex. mauvaise qualité de géolocalisation)  
/// : absence de résultat due à la nature des choses (ex. pas d'EPCI 2015)