

## Tissu économique

### Zone étudiée

QP Arsot Ganghoffer (QP090005)

### Zones de comparaison

Communes 2014 : Offemont, Valdoie

EPCI 2015 : CA de l'Agglomération Belfortaine

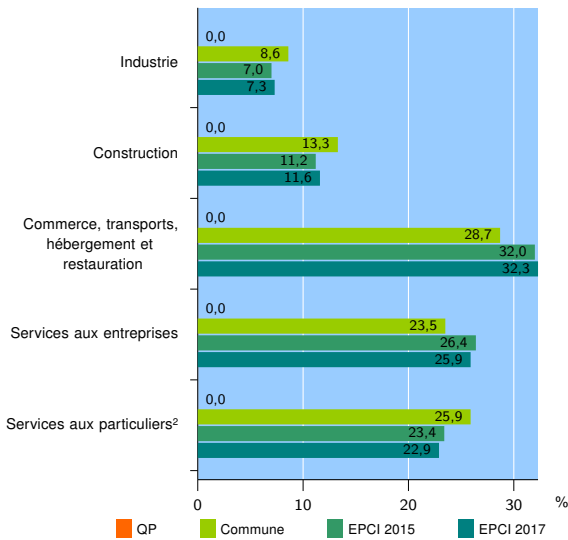
EPCI 2017 : CA Grand Belfort

### Activité des établissements

	QP	Commune	EPCI 2015	EPCI 2017
<b>Nombre d'établissements</b>	nd	383	5 139	5 539
Industrie	nd	33	358	404
Construction	nd	51	573	642
Commerce, transports, hébergement et restauration	nd	110	1 647	1 789
Dont : commerce de gros <sup>1</sup>	nd	19	196	219
commerce de détail <sup>1</sup>	nd	47	795	855
Services aux entreprises	nd	90	1 356	1 437
Services aux particuliers <sup>2</sup>	nd	99	1 205	1 267
Dont : enseignement, santé et action sociale	nd	50	745	783

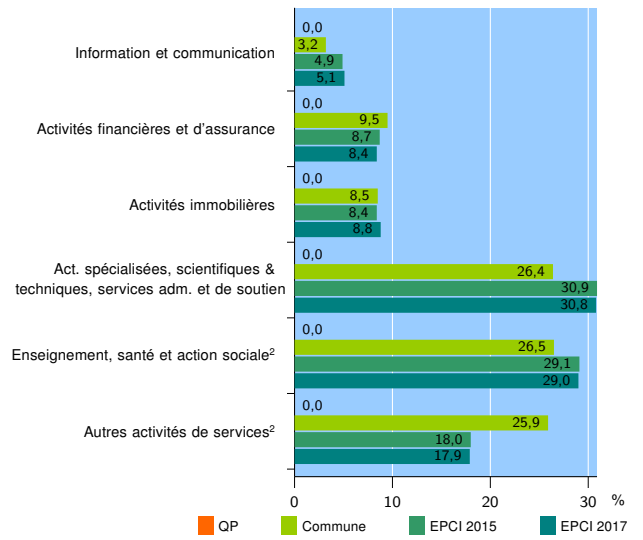
Source : Insee, Répertoire des entreprises et des établissements<sup>3</sup> (Sirene) au 01/01/2015

### Activité des établissements



Source : Insee, Répertoire des entreprises et des établissements<sup>3</sup> (Sirene) au 01/01/2015

### Activité des établissements de service



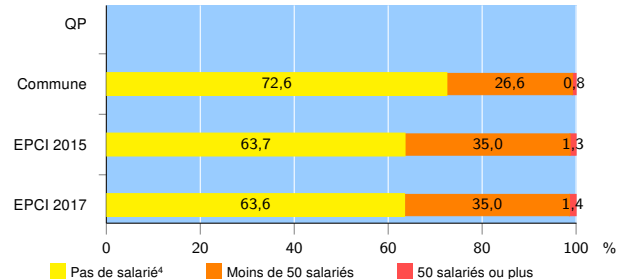
Source : Insee, Répertoire des entreprises et des établissements<sup>3</sup> (Sirene) au 01/01/2015

### Démographie d'établissements

	QP	Commune	EPCI 2015	EPCI 2017
<b>Créations et transferts d'établissements</b>	nd	54	779	853
Part des transferts (%)	nd	22,2	27,5	27,5
Part des créations (%)	nd	77,8	72,5	72,5
Part de micro-entrepreneurs parmi les créations d'établissements (%)	nd	64,3	42,1	42,7
<b>Taux de créations et transferts (%)</b>	nd	14,1	15,2	15,4

Source : Insee, Répertoire des entreprises et des établissements<sup>3</sup> (Sirene) en 2015

### Taille des établissements



Source : Insee, Répertoire des entreprises et des établissements<sup>3</sup> (Sirene) au 01/01/2015

<sup>1</sup> : À l'exception des automobiles et des motocycles

<sup>2</sup> : Les services aux particuliers sont composés de l'enseignement, santé et action sociale ainsi que des autres activités de service

<sup>3</sup> : Établissements du champ marchand non agricole

<sup>4</sup> : Y compris inconnu et non enregistré

### Signes conventionnels utilisés

s : secret statistique (y compris entre indicateurs et entre zones géographiques)  
nd : données non disponibles ou non diffusables (ex. mauvaise qualité de géolocalisation)  
/// : absence de résultat due à la nature des choses (ex. pas d'EPCI 2015)