

## Tissu économique

### Zone étudiée

QP Dardel La Méchelle (QP090003)

### Zones de comparaison

Commune 2020 : Belfort

EPCI 2015 : CA de l'Agglomération Belfortaine

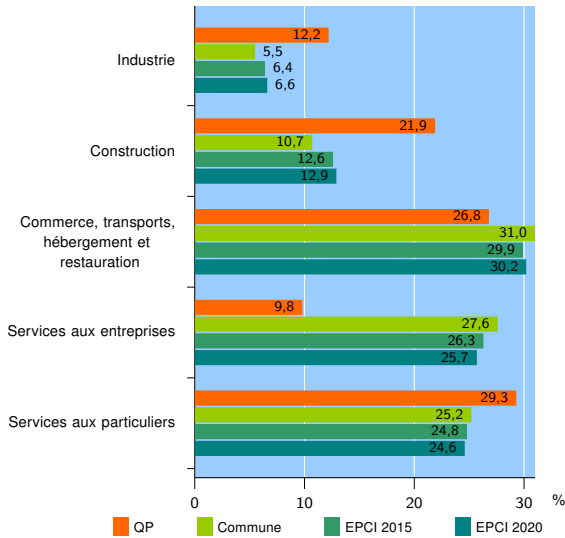
EPCI 2020 : CA Grand Belfort

### Activité des établissements

	QP	Commune	EPCI 2015	EPCI 2020
<b>Nombre d'établissements</b>	<b>41</b>	<b>3 309</b>	<b>5 842</b>	<b>6 317</b>
Industrie	5	181	371	416
Construction	9	354	738	816
Commerce, transports, hébergement et restauration	11	1 025	1 747	1 906
Dont : commerce de gros <sup>1</sup>	0	105	202	222
commerce de détail <sup>1</sup>	8	509	799	875
Services aux entreprises	4	915	1 536	1 624
Services aux particuliers	12	834	1 450	1 555
Dont : enseignement, santé et action sociale	11	541	906	972

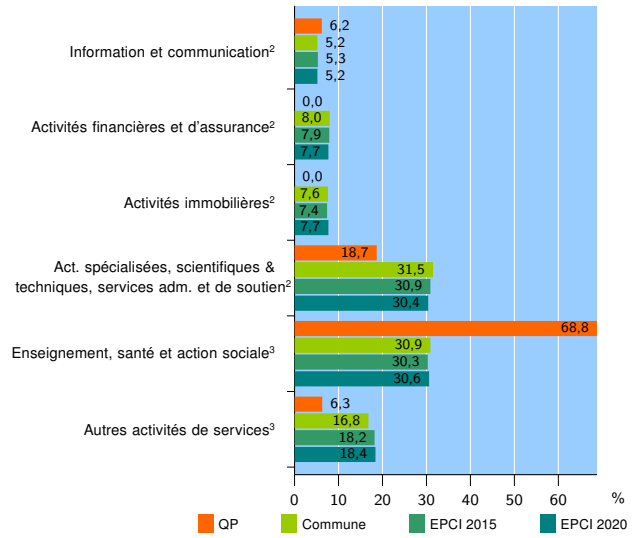
Source : Insee, Répertoire des entreprises et des établissements<sup>4</sup> (Sirene) au 31/12/2018

### Activité des établissements



Source : Insee, Répertoire des entreprises et des établissements<sup>4</sup> (Sirene) au 31/12/2018

### Activité des établissements de service



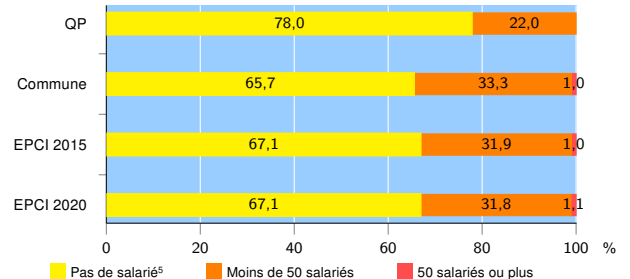
Source : Insee, Répertoire des entreprises et des établissements<sup>4</sup> (Sirene) au 31/12/2018

### Démographie d'établissements

	QP	Commune	EPCI 2015	EPCI 2020
<b>Créations et transferts d'établissements</b>	<b>18</b>	<b>643</b>	<b>1 133</b>	<b>1 217</b>
Part des transferts (%)	11,1	15,7	15,8	15,9
Part des créations (%)	88,9	84,3	84,2	84,1
Part de micro-entrepreneurs parmi les créations d'établissements (%)	68,8	55,5	59,2	59,2
<b>Taux de créations et transferts (%)</b>	<b>43,9</b>	<b>19,4</b>	<b>19,4</b>	<b>19,3</b>

Source : Insee, Répertoire des entreprises et des établissements<sup>4</sup> (Sirene) en 2019

### Taille des établissements



Source : Insee, Répertoire des entreprises et des établissements<sup>4</sup> (Sirene) au 31/12/2018

<sup>1</sup> : À l'exception des automobiles et des motocycles

<sup>2</sup> : Services aux entreprises

<sup>3</sup> : Services aux particuliers

<sup>4</sup> : Établissements du champ marchand non agricole

<sup>5</sup> : Y compris inconnu et non enregistré

### Signes conventionnels utilisés

s : secret statistique (y compris entre indicateurs et entre zones géographiques)

nd : données non disponibles ou non diffusables (ex. mauvaise qualité de géolocalisation)

/// : absence de résultat due à la nature des choses (ex. pas d'EPCI 2015)