

## Tissu économique

### Zone étudiée

QP Les Chaillots (QP089007)

### Zones de comparaison

Commune 2020 : Sens

EPCI 2015 : CC du Sénonais

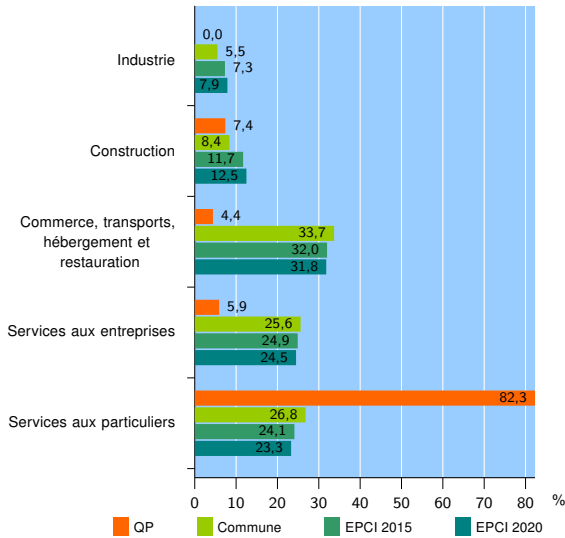
EPCI 2020 : CA du Grand Sénonais

### Activité des établissements

	QP	Commune	EPCI 2015	EPCI 2020
<b>Nombre d'établissements</b>	<b>68</b>	<b>2 204</b>	<b>3 404</b>	<b>4 035</b>
Industrie	0	122	247	321
Construction	5	185	400	503
Commerce, transports, hébergement et restauration	3	742	1 089	1 282
Dont : commerce de gros <sup>1</sup>	0	81	149	177
commerce de détail <sup>1</sup>	1	370	508	583
Services aux entreprises	4	564	848	989
Services aux particuliers	56	591	820	940
Dont : enseignement, santé et action sociale	54	394	528	581

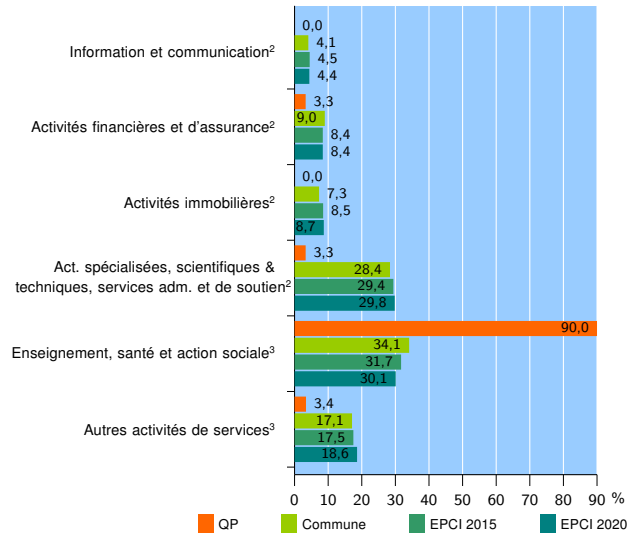
Source : Insee, Répertoire des entreprises et des établissements<sup>4</sup> (Sirene) au 31/12/2018

### Activité des établissements



Source : Insee, Répertoire des entreprises et des établissements<sup>4</sup> (Sirene) au 31/12/2018

### Activité des établissements de service



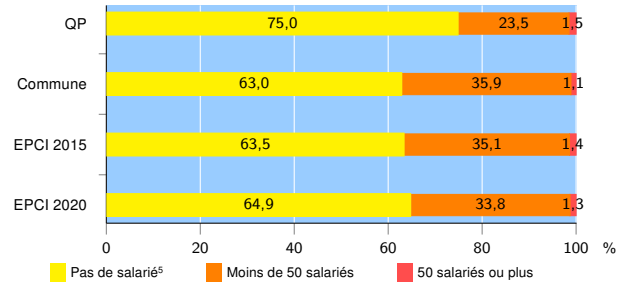
Source : Insee, Répertoire des entreprises et des établissements<sup>4</sup> (Sirene) au 31/12/2018

### Démographie d'établissements

	QP	Commune	EPCI 2015	EPCI 2020
<b>Créations et transferts d'établissements</b>	<b>18</b>	<b>401</b>	<b>637</b>	<b>742</b>
Part des transferts (%)	22,2	20,4	21,8	21,6
Part des créations (%)	77,8	79,6	78,2	78,4
Part de micro-entrepreneurs parmi les créations d'établissements (%)	64,3	44,2	44,6	45,5
<b>Taux de créations et transferts (%)</b>	<b>26,5</b>	<b>18,2</b>	<b>18,7</b>	<b>18,4</b>

Source : Insee, Répertoire des entreprises et des établissements<sup>4</sup> (Sirene) en 2019

### Taille des établissements



Source : Insee, Répertoire des entreprises et des établissements<sup>4</sup> (Sirene) au 31/12/2018

<sup>1</sup> : À l'exception des automobiles et des motocycles

<sup>2</sup> : Services aux entreprises

<sup>3</sup> : Services aux particuliers

<sup>4</sup> : Établissements du champ marchand non agricole

<sup>5</sup> : Y compris inconnu et non enregistré

### Signes conventionnels utilisés

s : secret statistique (y compris entre indicateurs et entre zones géographiques)  
nd : données non disponibles ou non diffusables (ex. mauvaise qualité de géolocalisation)  
/// : absence de résultat due à la nature des choses (ex. pas d'EPCI 2015)