

## Tissu économique

### Zone étudiée

QP Les Rosoirs (QP089003)

### Zones de comparaison

Commune 2018 : Auxerre

EPCI 2015 : CA de l'Auxerrois

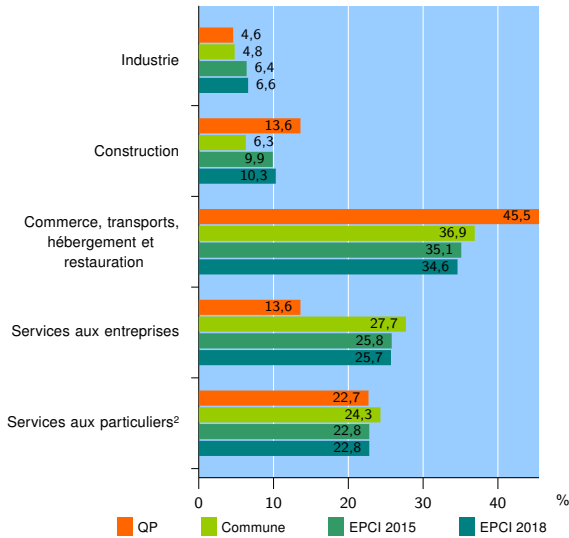
EPCI 2018 : CA de l'Auxerrois

### Activité des établissements

	QP	Commune	EPCI 2015	EPCI 2018
<b>Nombre d'établissements</b>	<b>22</b>	<b>2 914</b>	<b>4 579</b>	<b>4 819</b>
Industrie	1	141	294	318
Construction	3	183	452	498
Commerce, transports, hébergement et restauration	10	1 074	1 606	1 669
Dont : commerce de gros <sup>1</sup>	0	105	208	214
commerce de détail <sup>1</sup>	9	570	798	825
Services aux entreprises	3	808	1 180	1 237
Services aux particuliers <sup>2</sup>	5	708	1 047	1 097
Dont : enseignement, santé et action sociale	4	489	697	728

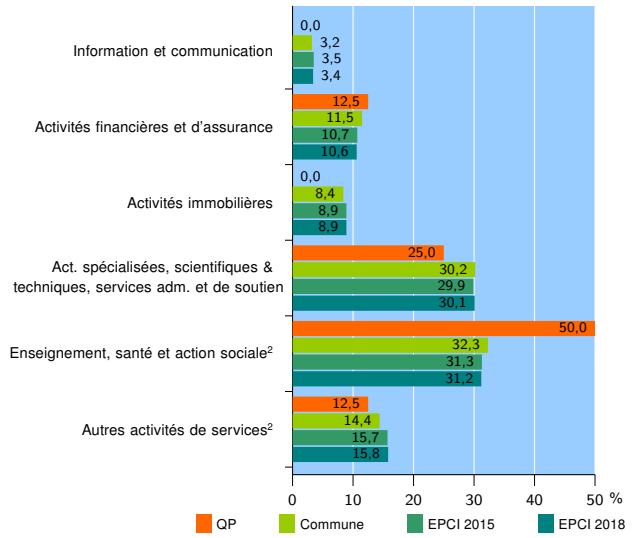
Source : Insee, Répertoire des entreprises et des établissements<sup>3</sup> (Sirene) au 31/12/2016

### Activité des établissements



Source : Insee, Répertoire des entreprises et des établissements<sup>3</sup> (Sirene) au 31/12/2016

### Activité des établissements de service



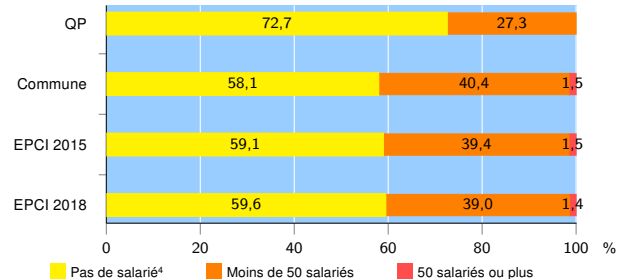
Source : Insee, Répertoire des entreprises et des établissements<sup>3</sup> (Sirene) au 31/12/2016

### Démographie d'établissements

	QP	Commune	EPCI 2015	EPCI 2018
<b>Créations et transferts d'établissements</b>	<b>4</b>	<b>416</b>	<b>665</b>	<b>711</b>
Part des transferts (%)	0,0	28,6	26,3	26,2
Part des créations (%)	100,0	71,4	73,7	73,8
Part de micro-entrepreneurs parmi les créations d'établissements (%)	100,0	40,4	43,3	44,2
<b>Taux de créations et transferts (%)</b>	<b>18,2</b>	<b>14,3</b>	<b>14,5</b>	<b>14,8</b>

Source : Insee, Répertoire des entreprises et des établissements<sup>3</sup> (Sirene) en 2017

### Taille des établissements



Source : Insee, Répertoire des entreprises et des établissements<sup>3</sup> (Sirene) au 31/12/2016

<sup>1</sup> : À l'exception des automobiles et des motocycles

<sup>2</sup> : Les services aux particuliers sont composés de l'enseignement, santé et action sociale ainsi que des autres activités de service

<sup>3</sup> : Établissements du champ marchand non agricole

<sup>4</sup> : Y compris inconnu et non enregistré

### Signes conventionnels utilisés

s : secret statistique (y compris entre indicateurs et entre zones géographiques)  
nd : données non disponibles ou non diffusables (ex. mauvaise qualité de géolocalisation)  
/// : absence de résultat due à la nature des choses (ex. pas d'EPCI 2015)