

## Zone étudiée

QP Marbé (QP071007)

## Zones de comparaison

Commune 2021 : Mâcon

EPCI 2015 : CA du Mâconnais-Val de Saône

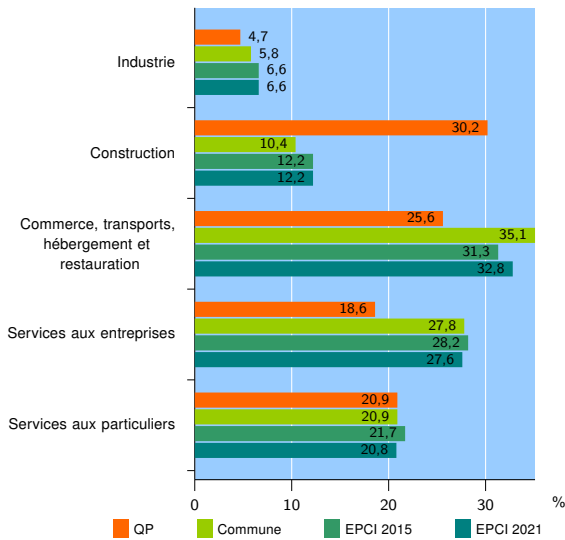
EPCI 2021 : CA Mâconnais Beaujolais Agglomération

### Activité des établissements

	QP	Commune	EPCI 2015	EPCI 2021
<b>Nombre d'établissements</b>	<b>43</b>	<b>3 376</b>	<b>5 545</b>	<b>6 774</b>
Industrie	2	197	363	445
Construction	13	352	679	825
Commerce, transports, hébergement et restauration	11	1 185	1 734	2 222
Dont : commerce de gros <sup>1</sup>	0	159	294	386
commerce de détail <sup>1</sup>	7	558	739	968
Services aux entreprises	8	938	1 565	1 871
Services aux particuliers	9	704	1 204	1 411
Dont : enseignement, santé et action sociale	4	434	767	882

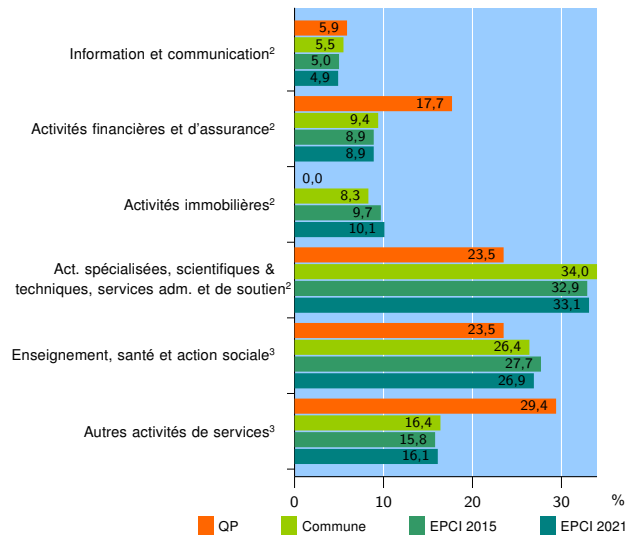
Source : Insee, Répertoire des entreprises et des établissements<sup>4</sup> (Sirene) au 31/12/2019

### Activité des établissements



Source : Insee, Répertoire des entreprises et des établissements<sup>4</sup> (Sirene) au 31/12/2019

### Activité des établissements de service



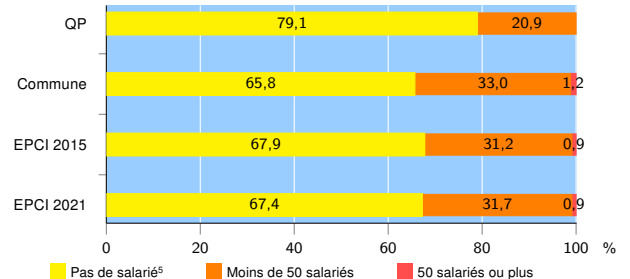
Source : Insee, Répertoire des entreprises et des établissements<sup>4</sup> (Sirene) au 31/12/2019

### Démographie d'établissements

	QP	Commune	EPCI 2015	EPCI 2021
<b>Créations et transferts d'établissements</b>	<b>17</b>	<b>579</b>	<b>955</b>	<b>1 140</b>
Part des transferts (%)	5,9	19,2	21,2	21,9
Part des créations (%)	94,1	80,8	78,8	78,1
Part de micro-entrepreneurs parmi les créations d'établissements (%)	75,0	56,6	57,4	56,3
<b>Taux de créations et transferts (%)</b>	<b>39,5</b>	<b>17,2</b>	<b>17,2</b>	<b>16,8</b>

Source : Insee, Répertoire des entreprises et des établissements<sup>4</sup> (Sirene) en 2020

### Taille des établissements



Source : Insee, Répertoire des entreprises et des établissements<sup>4</sup> (Sirene) au 31/12/2019

<sup>1</sup> : À l'exception des automobiles et des motocycles

<sup>2</sup> : Services aux entreprises

<sup>3</sup> : Services aux particuliers

<sup>4</sup> : Établissements du champ marchand non agricole

<sup>5</sup> : Y compris inconnu et non enregistré

#### Signes conventionnels utilisés

s : secret statistique (y compris entre indicateurs et entre zones géographiques)

nd : donnée non disponible ou non diffusable

/// : donnée non calculable (ex. pas d'EPCI 2015)