

## Tissu économique

### Zone étudiée

QP La Chanaye - Résidence (QP071004)

### Zones de comparaison

Commune 2019 : Mâcon

EPCI 2015 : CA du Mâconnais-Val de Saône

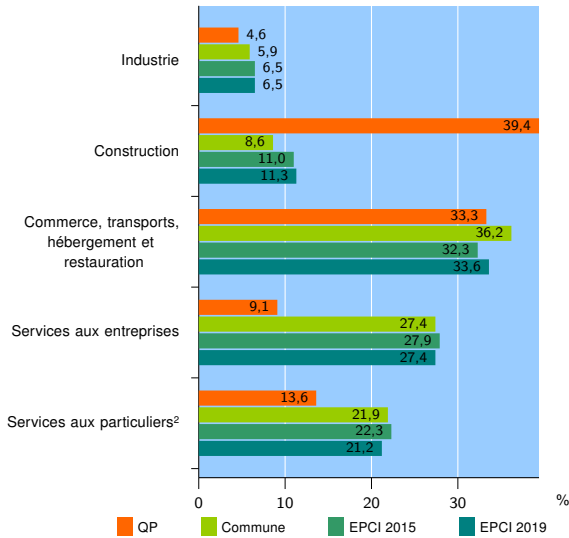
EPCI 2019 : CA Mâconnais Beaujolais Agglomération

### Activité des établissements

	QP	Commune	EPCI 2015	EPCI 2019
<b>Nombre d'établissements</b>	<b>66</b>	<b>3 130</b>	<b>5 089</b>	<b>6 231</b>
Industrie	3	184	334	405
Construction	26	268	558	704
Commerce, transports, hébergement et restauration	22	1 134	1 644	2 092
Dont : commerce de gros <sup>1</sup>	0	152	281	357
commerce de détail <sup>1</sup>	14	566	740	949
Services aux entreprises	6	857	1 418	1 708
Services aux particuliers <sup>2</sup>	9	687	1 135	1 322
Dont : enseignement, santé et action sociale	5	419	712	819

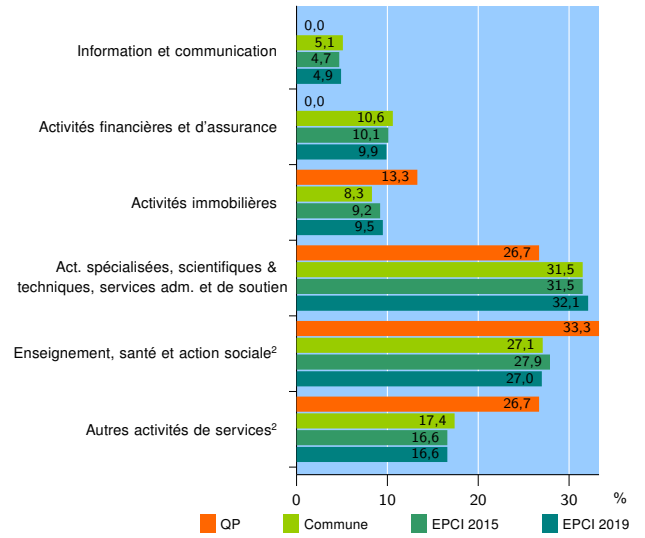
Source : Insee, Répertoire des entreprises et des établissements<sup>3</sup> (Sirene) au 31/12/2017

### Activité des établissements



Source : Insee, Répertoire des entreprises et des établissements<sup>3</sup> (Sirene) au 31/12/2017

### Activité des établissements de service



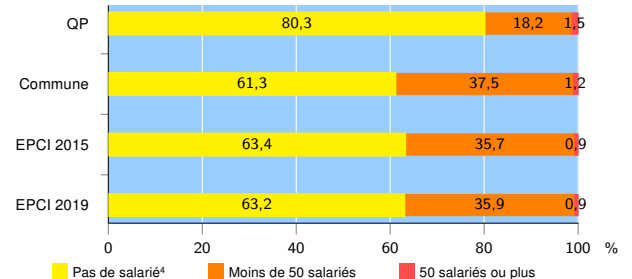
Source : Insee, Répertoire des entreprises et des établissements<sup>3</sup> (Sirene) au 31/12/2017

### Démographie d'établissements

	QP	Commune	EPCI 2015	EPCI 2019
<b>Créations et transferts d'établissements</b>	<b>16</b>	<b>518</b>	<b>822</b>	<b>1 002</b>
Part des transferts (%)	0,0	16,8	20,9	22,2
Part des créations (%)	100,0	83,2	79,1	77,8
Part de micro-entrepreneurs parmi les créations d'établissements (%)	25,0	30,4	34,6	35,5
<b>Taux de créations et transferts (%)</b>	<b>24,2</b>	<b>16,5</b>	<b>16,2</b>	<b>16,1</b>

Source : Insee, Répertoire des entreprises et des établissements<sup>3</sup> (Sirene) en 2018

### Taille des établissements



Source : Insee, Répertoire des entreprises et des établissements<sup>3</sup> (Sirene) au 31/12/2017

<sup>1</sup> : À l'exception des automobiles et des motocycles

<sup>2</sup> : Les services aux particuliers sont composés de l'enseignement, santé et action sociale ainsi que des autres activités de service

<sup>3</sup> : Établissements du champ marchand non agricole

<sup>4</sup> : Y compris inconnu et non enregistré

### Signes conventionnels utilisés

s : secret statistique (y compris entre indicateurs et entre zones géographiques)  
nd : données non disponibles ou non diffusables (ex. mauvaise qualité de géolocalisation)  
/// : absence de résultat due à la nature des choses (ex. pas d'EPCI 2015)