

## Tissu économique

### Zone étudiée

QP La Chanaye - Résidence (QP071004)

### Zones de comparaison

Commune 2018 : Mâcon

EPCI 2015 : CA du Mâconnais-Val de Saône

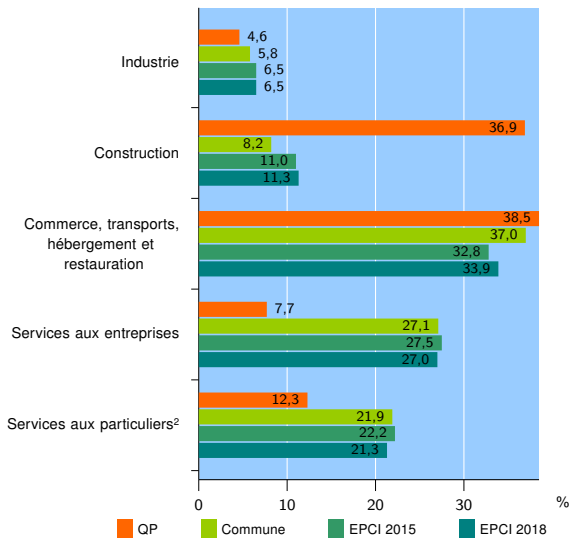
EPCI 2018 : CA Mâconnais Beaujolais Agglomération

### Activité des établissements

	QP	Commune	EPCI 2015	EPCI 2018
<b>Nombre d'établissements</b>	<b>65</b>	<b>3 021</b>	<b>4 887</b>	<b>5 963</b>
Industrie	3	176	318	388
Construction	24	249	535	675
Commerce, transports, hébergement et restauration	25	1 118	1 604	2 023
Dont : commerce de gros <sup>1</sup>	2	142	270	341
commerce de détail <sup>1</sup>	16	573	736	933
Services aux entreprises	5	817	1 345	1 608
Services aux particuliers <sup>2</sup>	8	661	1 085	1 269
Dont : enseignement, santé et action sociale	5	403	684	783

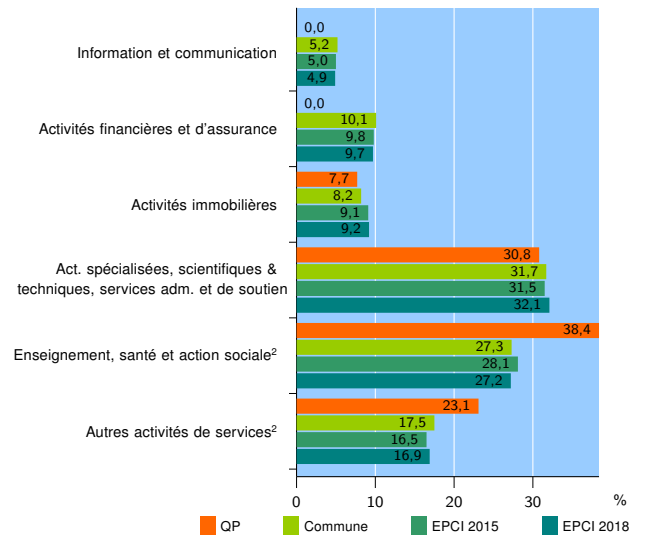
Source : Insee, Répertoire des entreprises et des établissements<sup>3</sup> (Sirene) au 31/12/2016

### Activité des établissements



Source : Insee, Répertoire des entreprises et des établissements<sup>3</sup> (Sirene) au 31/12/2016

### Activité des établissements de service



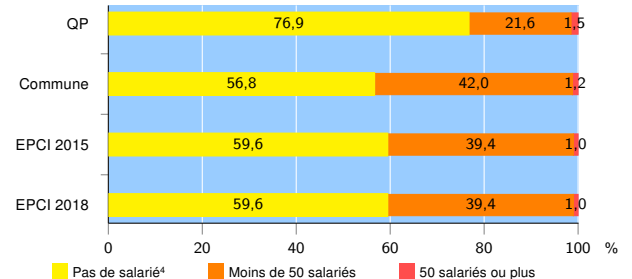
Source : Insee, Répertoire des entreprises et des établissements<sup>3</sup> (Sirene) au 31/12/2016

### Démographie d'établissements

	QP	Commune	EPCI 2015	EPCI 2018
<b>Créations et transferts d'établissements</b>	<b>20</b>	<b>477</b>	<b>771</b>	<b>953</b>
Part des transferts (%)	5,0	25,6	26,2	24,8
Part des créations (%)	95,0	74,4	73,8	75,2
Part de micro-entrepreneurs parmi les créations d'établissements (%)	52,6	38,3	39,7	39,1
<b>Taux de créations et transferts (%)</b>	<b>30,8</b>	<b>15,8</b>	<b>15,8</b>	<b>16,0</b>

Source : Insee, Répertoire des entreprises et des établissements<sup>3</sup> (Sirene) en 2017

### Taille des établissements



Source : Insee, Répertoire des entreprises et des établissements<sup>3</sup> (Sirene) au 31/12/2016

<sup>1</sup> : À l'exception des automobiles et des motocycles

<sup>2</sup> : Les services aux particuliers sont composés de l'enseignement, santé et action sociale ainsi que des autres activités de service

<sup>3</sup> : Établissements du champ marchand non agricole

<sup>4</sup> : Y compris inconnu et non enregistré

### Signes conventionnels utilisés

s : secret statistique (y compris entre indicateurs et entre zones géographiques)  
nd : données non disponibles ou non diffusables (ex. mauvaise qualité de géolocalisation)  
/// : absence de résultat due à la nature des choses (ex. pas d'EPCI 2015)