

## Tissu économique

### Zone étudiée

QP Les Chenevières (QP070004)

### Zones de comparaison

Commune 2015 : Héricourt

EPCI 2015 : CC du Pays d'Héricourt

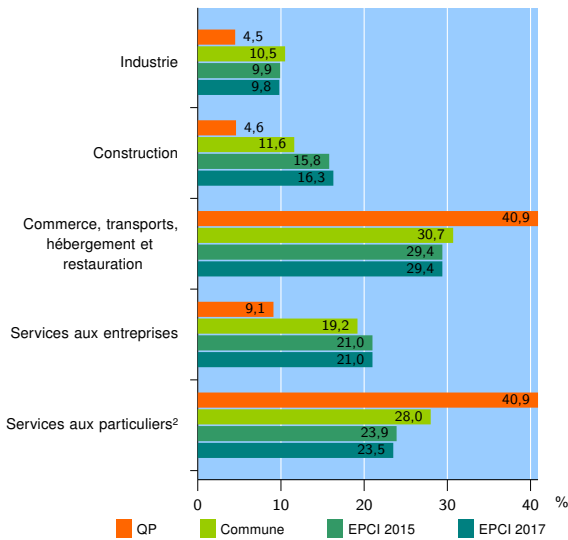
EPCI 2017 : CC du Pays d'Héricourt

### Activité des établissements

	QP	Commune	EPCI 2015	EPCI 2017
<b>Nombre d'établissements</b>	<b>22</b>	<b>525</b>	<b>817</b>	<b>847</b>
Industrie	1	55	81	83
Construction	1	61	129	138
Commerce, transports, hébergement et restauration	9	161	240	249
Dont : commerce de gros <sup>1</sup>	2	17	32	33
commerce de détail <sup>1</sup>	4	79	106	110
Services aux entreprises	2	101	172	178
Services aux particuliers <sup>2</sup>	9	147	195	199
Dont : enseignement, santé et action sociale	7	87	113	114

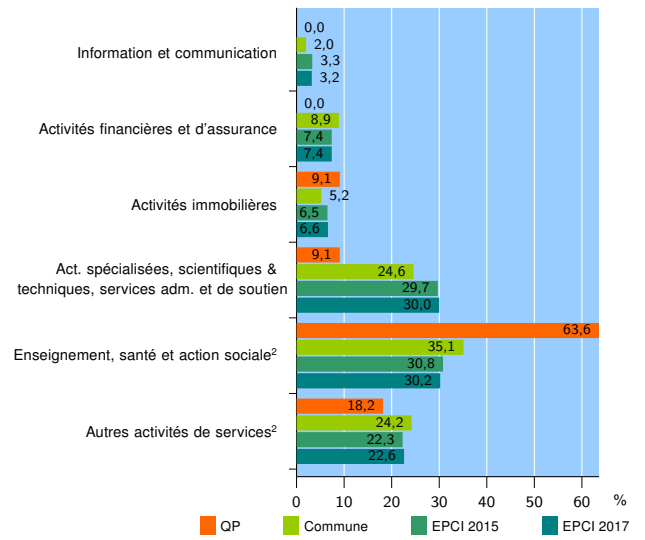
Source : Insee, Répertoire des entreprises et des établissements<sup>3</sup> (Sirene) au 31/12/2015

### Activité des établissements



Source : Insee, Répertoire des entreprises et des établissements<sup>3</sup> (Sirene) au 31/12/2015

### Activité des établissements de service



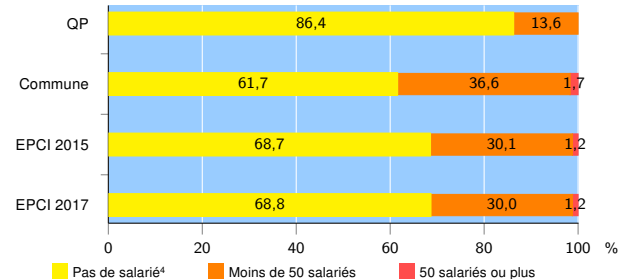
Source : Insee, Répertoire des entreprises et des établissements<sup>3</sup> (Sirene) au 31/12/2015

### Démographie d'établissements

	QP	Commune	EPCI 2015	EPCI 2017
<b>Créations et transferts d'établissements</b>	<b>2</b>	<b>68</b>	<b>117</b>	<b>123</b>
Part des transferts (%)	0,0	27,9	23,9	22,8
Part des créations (%)	100,0	72,1	76,1	77,2
Part de micro-entrepreneurs parmi les créations d'établissements (%)	s	36,7	51,7	53,7
<b>Taux de créations et transferts (%)</b>	<b>9,1</b>	<b>13,0</b>	<b>14,3</b>	<b>14,5</b>

Source : Insee, Répertoire des entreprises et des établissements<sup>3</sup> (Sirene) en 2016

### Taille des établissements



Source : Insee, Répertoire des entreprises et des établissements<sup>3</sup> (Sirene) au 31/12/2015

<sup>1</sup> : À l'exception des automobiles et des motocycles

<sup>2</sup> : Les services aux particuliers sont composés de l'enseignement, santé et action sociale ainsi que des autres activités de service

<sup>3</sup> : Établissements du champ marchand non agricole

<sup>4</sup> : Y compris inconnu et non enregistré

### Signes conventionnels utilisés

s : secret statistique (y compris entre indicateurs et entre zones géographiques)  
nd : données non disponibles ou non diffusables (ex. mauvaise qualité de géolocalisation)  
/// : absence de résultat due à la nature des choses (ex. pas d'EPCI 2015)