

## Zone étudiée

QP Grande Pâturée - Les Montôts (QP058001)

## Zones de comparaison

Commune 2018 : Nevers

EPCI 2015 : CA de Nevers

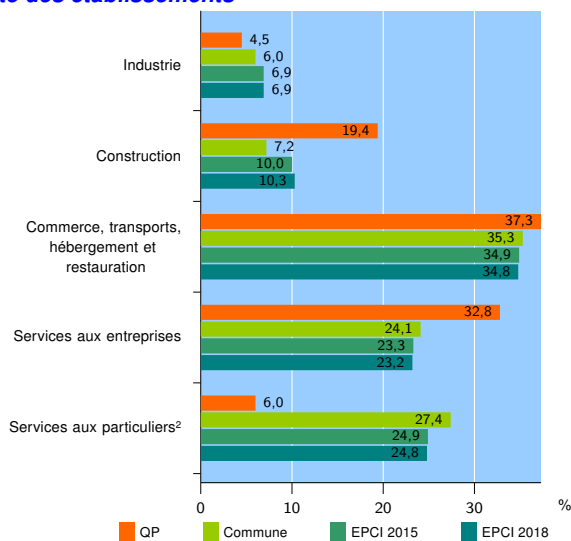
EPCI 2018 : CA de Nevers

### Activité des établissements

	QP	Commune	EPCI 2015	EPCI 2018
<b>Nombre d'établissements</b>	<b>67</b>	<b>2 505</b>	<b>4 047</b>	<b>4 082</b>
Industrie	3	151	279	282
Construction	13	179	407	420
Commerce, transports, hébergement et restauration	25	884	1 412	1 420
Dont : commerce de gros <sup>1</sup>	7	85	169	170
commerce de détail <sup>1</sup>	9	440	644	649
Services aux entreprises	22	604	943	949
Services aux particuliers <sup>2</sup>	4	687	1 006	1 011
Dont : enseignement, santé et action sociale	1	450	629	629

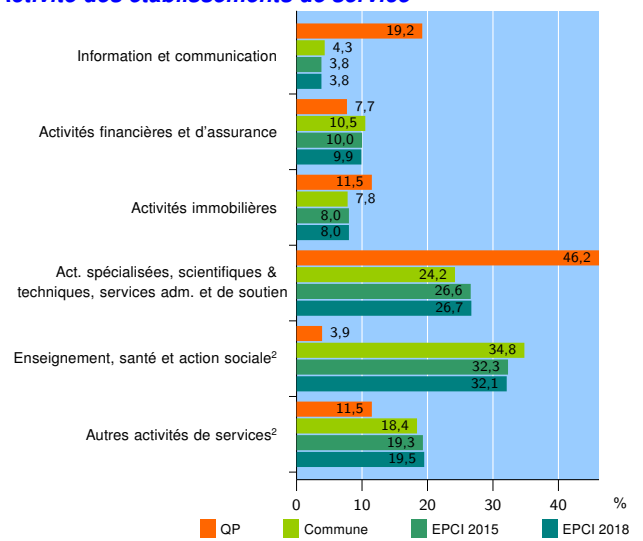
Source : Insee, Répertoire des entreprises et des établissements<sup>3</sup> (Sirene) au 31/12/2016

### Activité des établissements



Source : Insee, Répertoire des entreprises et des établissements<sup>3</sup> (Sirene) au 31/12/2016

### Activité des établissements de service



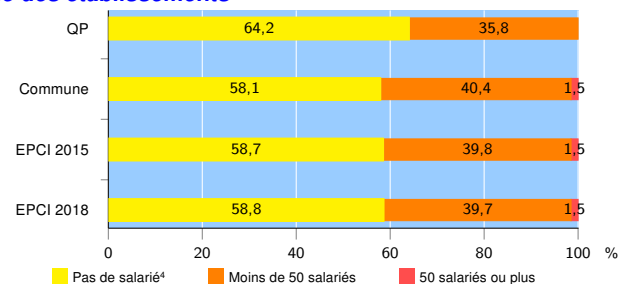
Source : Insee, Répertoire des entreprises et des établissements<sup>3</sup> (Sirene) au 31/12/2016

### Démographie d'établissements

	QP	Commune	EPCI 2015	EPCI 2018
<b>Créations et transferts d'établissements</b>	<b>14</b>	<b>291</b>	<b>484</b>	<b>491</b>
Part des transferts (%)	28,6	23,7	24,2	23,8
Part des créations (%)	71,4	76,3	75,8	76,2
Part de micro-entrepreneurs parmi les créations d'établissements (%)	s	30,6	30,0	31,0
<b>Taux de créations et transferts (%)</b>	<b>20,9</b>	<b>11,6</b>	<b>12,0</b>	<b>12,0</b>

Source : Insee, Répertoire des entreprises et des établissements<sup>3</sup> (Sirene) en 2017

### Taille des établissements



Source : Insee, Répertoire des entreprises et des établissements<sup>3</sup> (Sirene) au 31/12/2016

<sup>1</sup> : À l'exception des automobiles et des motocycles

<sup>2</sup> : Les services aux particuliers sont composés de l'enseignement, santé et action sociale ainsi que des autres activités de service

<sup>3</sup> : Établissements du champ marchand non agricole

<sup>4</sup> : Y compris inconnu et non enregistré

### Signes conventionnels utilisés

s : secret statistique (y compris entre indicateurs et entre zones géographiques)  
nd : données non disponibles ou non diffusables (ex. mauvaise qualité de géolocalisation)  
/// : absence de résultat due à la nature des choses (ex. pas d'EPCI 2015)