

## Tissu économique

### Zone étudiée

QP Les Avignonnets (QP039003)

### Zones de comparaison

Commune 2015 : Saint-Claude

EPCI 2015 : CC Haut-Jura Saint-Claude

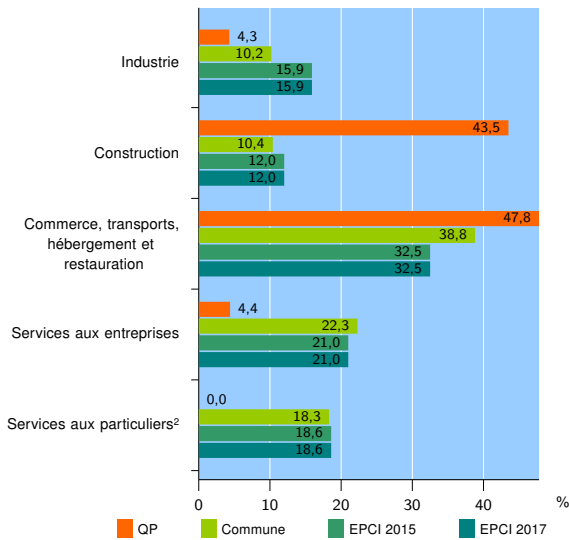
EPCI 2017 : CC Haut-Jura Saint-Claude

### Activité des établissements

	QP	Commune	EPCI 2015	EPCI 2017
<b>Nombre d'établissements</b>	<b>23</b>	<b>714</b>	<b>1 368</b>	<b>1 368</b>
Industrie	1	73	217	217
Construction	10	74	164	164
Commerce, transports, hébergement et restauration	11	277	445	445
Dont : commerce de gros <sup>1</sup>	1	30	48	48
commerce de détail <sup>1</sup>	2	149	206	206
Services aux entreprises	1	159	288	288
Services aux particuliers <sup>2</sup>	0	131	254	254
Dont : enseignement, santé et action sociale	0	84	160	160

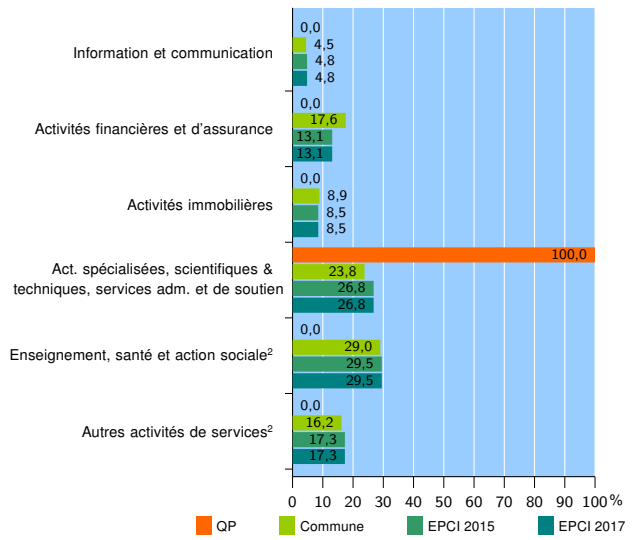
Source : Insee, Répertoire des entreprises et des établissements<sup>3</sup> (Sirene) au 31/12/2015

### Activité des établissements



Source : Insee, Répertoire des entreprises et des établissements<sup>3</sup> (Sirene) au 31/12/2015

### Activité des établissements de service



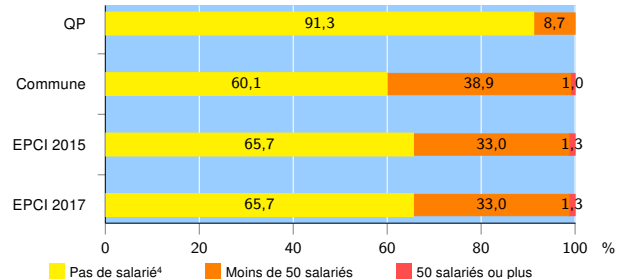
Source : Insee, Répertoire des entreprises et des établissements<sup>3</sup> (Sirene) au 31/12/2015

### Démographie d'établissements

	QP	Commune	EPCI 2015	EPCI 2017
<b>Créations et transferts d'établissements</b>	<b>7</b>	<b>84</b>	<b>175</b>	<b>175</b>
Part des transferts (%)	0,0	19,0	25,1	25,1
Part des créations (%)	100,0	81,0	74,9	74,9
Part de micro-entrepreneurs parmi les créations d'établissements (%)	s	33,8	42,7	42,7
<b>Taux de créations et transferts (%)</b>	<b>30,4</b>	<b>11,8</b>	<b>12,8</b>	<b>12,8</b>

Source : Insee, Répertoire des entreprises et des établissements<sup>3</sup> (Sirene) en 2016

### Taille des établissements



Source : Insee, Répertoire des entreprises et des établissements<sup>3</sup> (Sirene) au 31/12/2015

<sup>1</sup> : À l'exception des automobiles et des motocycles

<sup>2</sup> : Les services aux particuliers sont composés de l'enseignement, santé et action sociale ainsi que des autres activités de service

<sup>3</sup> : Établissements du champ marchand non agricole

<sup>4</sup> : Y compris inconnu et non enregistré

### Signes conventionnels utilisés

s : secret statistique (y compris entre indicateurs et entre zones géographiques)

nd : données non disponibles ou non diffusables (ex. mauvaise qualité de géolocalisation)

/// : absence de résultat due à la nature des choses (ex. pas d'EPCI 2015)