

## Tissu économique

### Zone étudiée

QP Mesnils Pasteur (QP039001)

### Zones de comparaison

Commune 2018 : Dole

EPCI 2015 : CA du Grand Dole

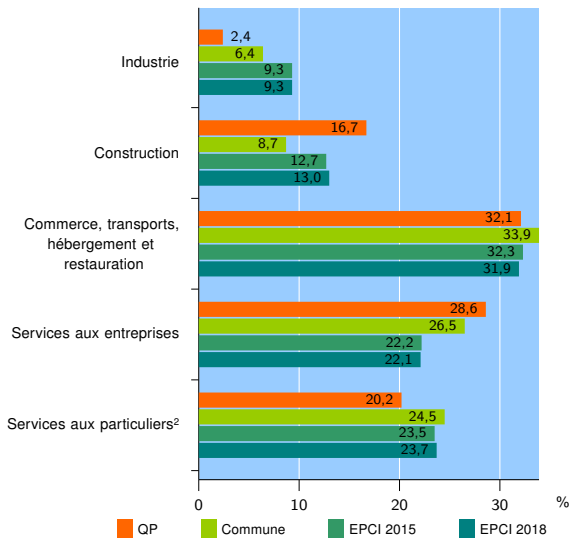
EPCI 2018 : CA du Grand Dole

### Activité des établissements

	QP	Commune	EPCI 2015	EPCI 2018
<b>Nombre d'établissements</b>	<b>84</b>	<b>1 800</b>	<b>3 288</b>	<b>3 364</b>
Industrie	2	116	306	314
Construction	14	156	419	438
Commerce, transports, hébergement et restauration	27	611	1 061	1 073
Dont : commerce de gros <sup>1</sup>	1	52	104	105
commerce de détail <sup>1</sup>	10	331	536	540
Services aux entreprises	24	476	731	743
Services aux particuliers <sup>2</sup>	17	441	771	796
Dont : enseignement, santé et action sociale	16	287	459	474

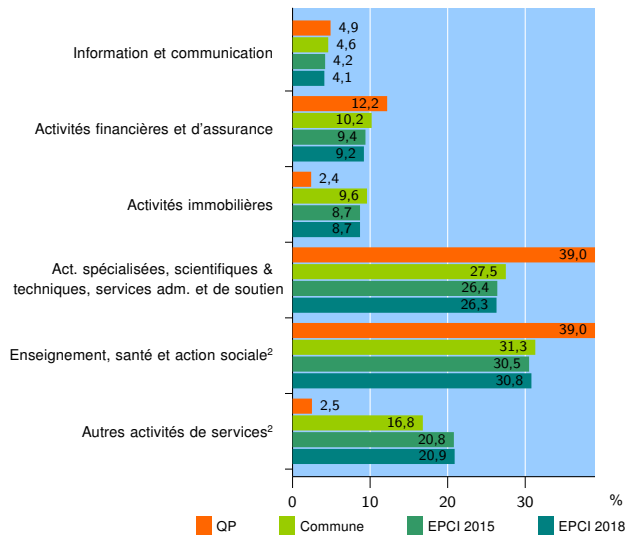
Source : Insee, Répertoire des entreprises et des établissements<sup>3</sup> (Sirene) au 31/12/2016

### Activité des établissements



Source : Insee, Répertoire des entreprises et des établissements<sup>3</sup> (Sirene) au 31/12/2016

### Activité des établissements de service



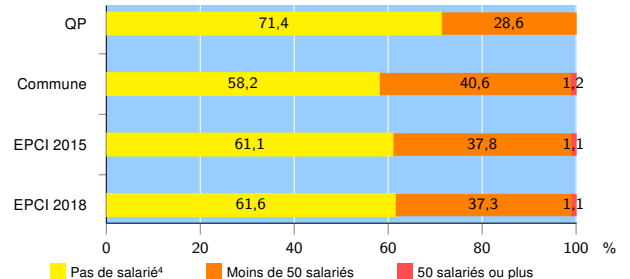
Source : Insee, Répertoire des entreprises et des établissements<sup>3</sup> (Sirene) au 31/12/2016

### Démographie d'établissements

	QP	Commune	EPCI 2015	EPCI 2018
<b>Créations et transferts d'établissements</b>	<b>26</b>	<b>262</b>	<b>490</b>	<b>499</b>
Part des transferts (%)	19,2	20,6	21,2	21,0
Part des créations (%)	80,8	79,4	78,8	79,0
Part de micro-entrepreneurs parmi les créations d'établissements (%)	38,1	40,4	42,7	42,9
<b>Taux de créations et transferts (%)</b>	<b>31,0</b>	<b>14,6</b>	<b>14,9</b>	<b>14,8</b>

Source : Insee, Répertoire des entreprises et des établissements<sup>3</sup> (Sirene) en 2017

### Taille des établissements



Source : Insee, Répertoire des entreprises et des établissements<sup>3</sup> (Sirene) au 31/12/2016

<sup>1</sup> : À l'exception des automobiles et des motocycles

<sup>2</sup> : Les services aux particuliers sont composés de l'enseignement, santé et action sociale ainsi que des autres activités de service

<sup>3</sup> : Établissements du champ marchand non agricole

<sup>4</sup> : Y compris inconnu et non enregistré

### Signes conventionnels utilisés

s : secret statistique (y compris entre indicateurs et entre zones géographiques)  
nd : données non disponibles ou non diffusables (ex. mauvaise qualité de géolocalisation)  
/// : absence de résultat due à la nature des choses (ex. pas d'EPCI 2015)