

## Tissu économique

### Zone étudiée

QP Les Evoironnes (QP025012)

### Zones de comparaison

Commune 2014 : Sochaux

EPCI 2015 : CA du Pays de Montbéliard

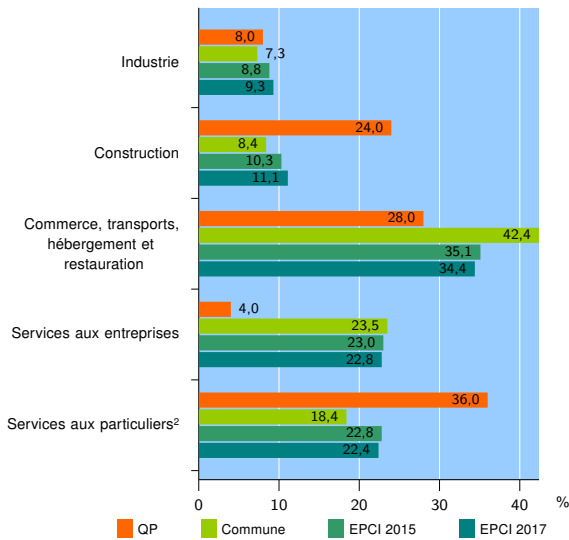
EPCI 2017 : CA Pays de Montbéliard

### Activité des établissements

	QP	Commune	EPCI 2015	EPCI 2017
<b>Nombre d'établissements</b>	<b>25</b>	<b>179</b>	<b>5 597</b>	<b>6 513</b>
Industrie	2	13	489	604
Construction	6	15	577	727
Commerce, transports, hébergement et restauration	7	76	1 966	2 239
Dont : commerce de gros <sup>1</sup>	0	6	203	218
commerce de détail <sup>1</sup>	3	29	1 020	1 151
Services aux entreprises	1	42	1 288	1 486
Services aux particuliers <sup>2</sup>	9	33	1 277	1 457
Dont : enseignement, santé et action sociale	6	17	776	880

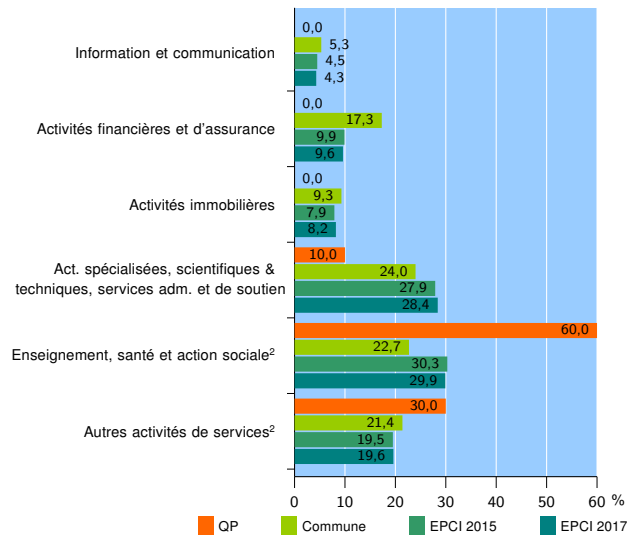
Source : Insee, Répertoire des entreprises et des établissements<sup>3</sup> (Sirene) au 01/01/2015

### Activité des établissements



Source : Insee, Répertoire des entreprises et des établissements<sup>3</sup> (Sirene) au 01/01/2015

### Activité des établissements de service



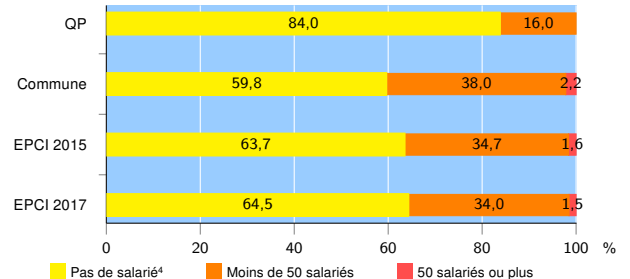
Source : Insee, Répertoire des entreprises et des établissements<sup>3</sup> (Sirene) au 01/01/2015

### Démographie d'établissements

	QP	Commune	EPCI 2015	EPCI 2017
<b>Créations et transferts d'établissements</b>	<b>2</b>	<b>36</b>	<b>890</b>	<b>1 050</b>
Part des transferts (%)	0,0	11,1	19,4	18,7
Part des créations (%)	100,0	88,9	80,6	81,3
Part de micro-entrepreneurs parmi les créations d'établissements (%)	s	40,6	56,2	56,9
<b>Taux de créations et transferts (%)</b>	<b>8,0</b>	<b>20,1</b>	<b>15,9</b>	<b>16,1</b>

Source : Insee, Répertoire des entreprises et des établissements<sup>3</sup> (Sirene) en 2015

### Taille des établissements



Source : Insee, Répertoire des entreprises et des établissements<sup>3</sup> (Sirene) au 01/01/2015

<sup>1</sup> : À l'exception des automobiles et des motocycles

<sup>2</sup> : Les services aux particuliers sont composés de l'enseignement, santé et action sociale ainsi que des autres activités de service

<sup>3</sup> : Établissements du champ marchand non agricole

<sup>4</sup> : Y compris inconnu et non enregistré

### Signes conventionnels utilisés

s : secret statistique (y compris entre indicateurs et entre zones géographiques)  
nd : données non disponibles ou non diffusables (ex. mauvaise qualité de géolocalisation)  
/// : absence de résultat due à la nature des choses (ex. pas d'EPCI 2015)