

## Tissu économique

### Zone étudiée

QP Les Fougères (QP025009)

### Zones de comparaison

Commune 2014 : Grand-Charmont

EPCI 2015 : CA du Pays de Montbéliard

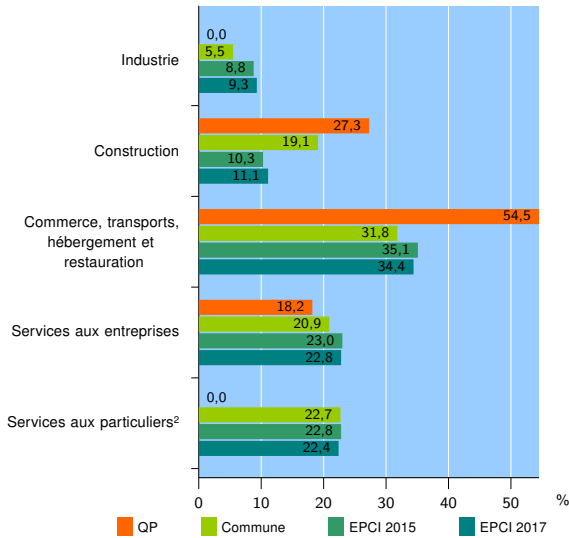
EPCI 2017 : CA Pays de Montbéliard

### Activité des établissements

	QP	Commune	EPCI 2015	EPCI 2017
<b>Nombre d'établissements</b>	<b>11</b>	<b>110</b>	<b>5 597</b>	<b>6 513</b>
Industrie	0	6	489	604
Construction	3	21	577	727
Commerce, transports, hébergement et restauration	6	35	1 966	2 239
Dont : commerce de gros <sup>1</sup>	0	2	203	218
commerce de détail <sup>1</sup>	5	21	1 020	1 151
Services aux entreprises	2	23	1 288	1 486
Services aux particuliers <sup>2</sup>	0	25	1 277	1 457
Dont : enseignement, santé et action sociale	0	19	776	880

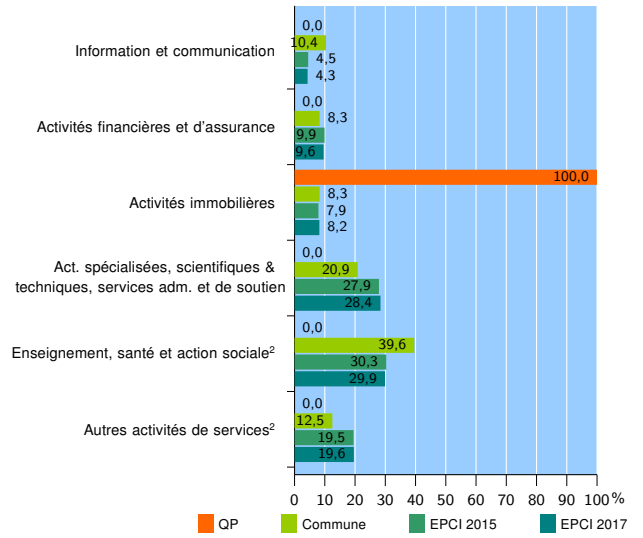
Source : Insee, Répertoire des entreprises et des établissements<sup>3</sup> (Sirene) au 01/01/2015

### Activité des établissements



Source : Insee, Répertoire des entreprises et des établissements<sup>3</sup> (Sirene) au 01/01/2015

### Activité des établissements de service



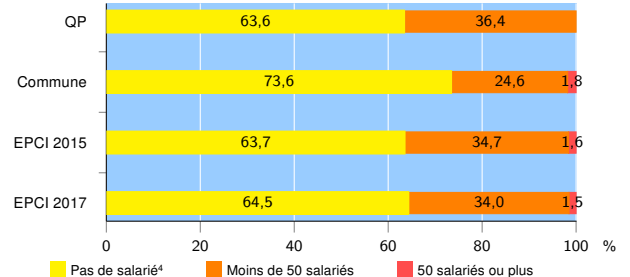
Source : Insee, Répertoire des entreprises et des établissements<sup>3</sup> (Sirene) au 01/01/2015

### Démographie d'établissements

	QP	Commune	EPCI 2015	EPCI 2017
<b>Créations et transferts d'établissements</b>	<b>5</b>	<b>36</b>	<b>890</b>	<b>1 050</b>
Part des transferts (%)	80,0	27,8	19,4	18,7
Part des créations (%)	20,0	72,2	80,6	81,3
Part de micro-entrepreneurs parmi les créations d'établissements (%)	s	65,4	56,2	56,9
<b>Taux de créations et transferts (%)</b>	<b>45,5</b>	<b>32,7</b>	<b>15,9</b>	<b>16,1</b>

Source : Insee, Répertoire des entreprises et des établissements<sup>3</sup> (Sirene) en 2015

### Taille des établissements



Source : Insee, Répertoire des entreprises et des établissements<sup>3</sup> (Sirene) au 01/01/2015

<sup>1</sup> : À l'exception des automobiles et des motocycles

<sup>2</sup> : Les services aux particuliers sont composés de l'enseignement, santé et action sociale ainsi que des autres activités de service

<sup>3</sup> : Établissements du champ marchand non agricole

<sup>4</sup> : Y compris inconnu et non enregistré

### Signes conventionnels utilisés

s : secret statistique (y compris entre indicateurs et entre zones géographiques)  
nd : données non disponibles ou non diffusables (ex. mauvaise qualité de géolocalisation)  
/// : absence de résultat due à la nature des choses (ex. pas d'EPCI 2015)