

## Tissu économique

### Zone étudiée

QP Grette (QP025002)

### Zones de comparaison

Commune 2020 : Besançon

EPCI 2015 : CA du Grand Besançon

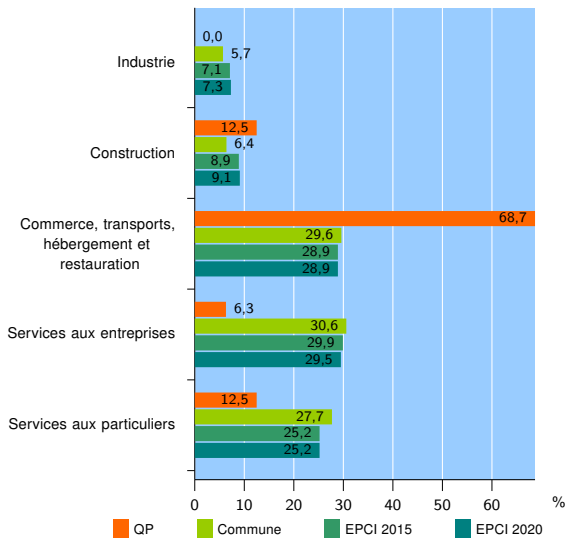
EPCI 2020 : CU du Grand Besançon Métropole

### Activité des établissements

	QP	Commune	EPCI 2015	EPCI 2020
<b>Nombre d'établissements</b>	<b>16</b>	<b>9 320</b>	<b>14 179</b>	<b>15 168</b>
Industrie	0	534	1 002	1 100
Construction	2	593	1 261	1 379
Commerce, transports, hébergement et restauration	11	2 759	4 092	4 382
Dont : commerce de gros <sup>1</sup>	1	275	561	601
commerce de détail <sup>1</sup>	6	1 405	1 920	2 013
Services aux entreprises	1	2 855	4 243	4 482
Services aux particuliers	2	2 579	3 581	3 825
Dont : enseignement, santé et action sociale	2	1 836	2 468	2 641

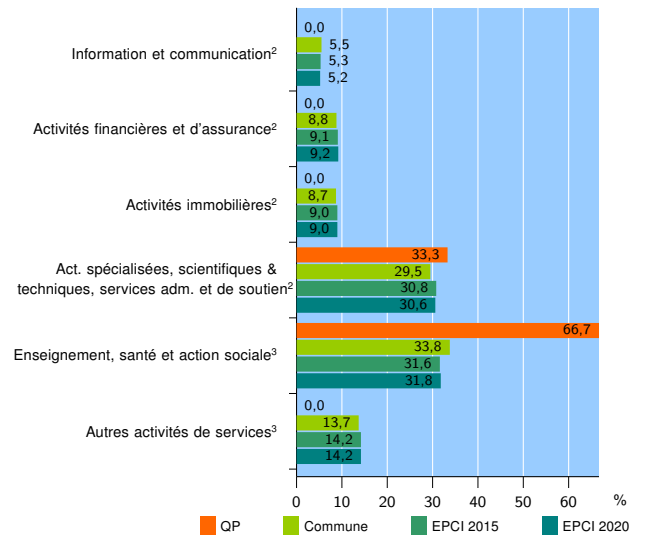
Source : Insee, Répertoire des entreprises et des établissements<sup>4</sup> (Sirene) au 31/12/2018

### Activité des établissements



Source : Insee, Répertoire des entreprises et des établissements<sup>4</sup> (Sirene) au 31/12/2018

### Activité des établissements de service



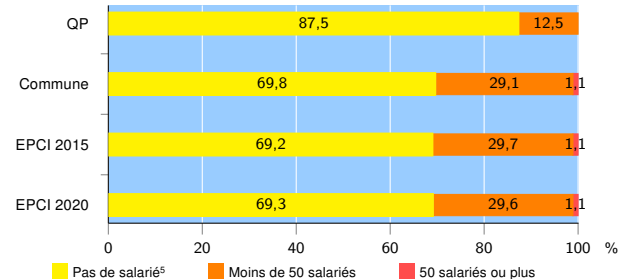
Source : Insee, Répertoire des entreprises et des établissements<sup>4</sup> (Sirene) au 31/12/2018

### Démographie d'établissements

	QP	Commune	EPCI 2015	EPCI 2020
<b>Créations et transferts d'établissements</b>	<b>1</b>	<b>1 824</b>	<b>2 654</b>	<b>2 794</b>
Part des transferts (%)	0,0	21,6	21,2	21,4
Part des créations (%)	100,0	78,4	78,8	78,6
Part de micro-entrepreneurs parmi les créations d'établissements (%)	s	60,7	58,9	58,8
<b>Taux de créations et transferts (%)</b>	<b>6,2</b>	<b>19,6</b>	<b>18,7</b>	<b>18,4</b>

Source : Insee, Répertoire des entreprises et des établissements<sup>4</sup> (Sirene) en 2019

### Taille des établissements



Source : Insee, Répertoire des entreprises et des établissements<sup>4</sup> (Sirene) au 31/12/2018

<sup>1</sup> : À l'exception des automobiles et des motocycles

<sup>2</sup> : Services aux entreprises

<sup>3</sup> : Services aux particuliers

<sup>4</sup> : Établissements du champ marchand non agricole

<sup>5</sup> : Y compris inconnu et non enregistré

### Signes conventionnels utilisés

s : secret statistique (y compris entre indicateurs et entre zones géographiques)  
nd : données non disponibles ou non diffusables (ex. mauvaise qualité de géolocalisation)  
/// : absence de résultat due à la nature des choses (ex. pas d'EPCI 2015)