

### Zone étudiée

QP Le Belvédère (QP021006)

### Zones de comparaison

Commune 2020 : Talant

EPCI 2015 : CU Grand Dijon

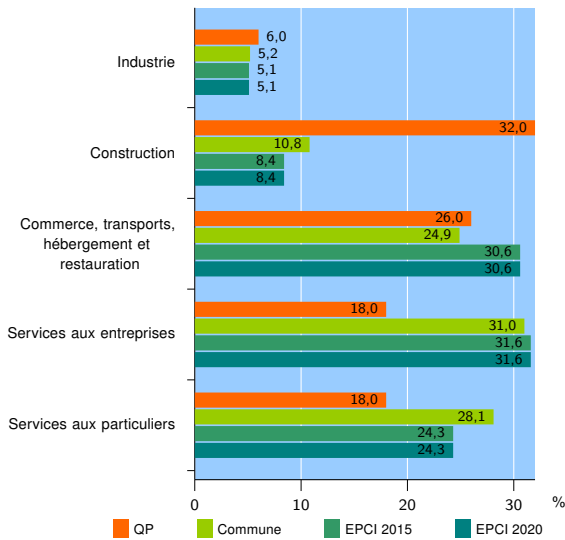
EPCI 2020 : Dijon Métropole

### Activité des établissements

	QP	Commune	EPCI 2015	EPCI 2020
<b>Nombre d'établissements</b>	<b>50</b>	<b>591</b>	<b>19 624</b>	<b>19 624</b>
Industrie	3	31	1 011	1 011
Construction	16	64	1 654	1 654
Commerce, transports, hébergement et restauration	13	147	5 996	5 996
Dont : commerce de gros <sup>1</sup>	2	38	977	977
commerce de détail <sup>1</sup>	6	50	2 511	2 511
Services aux entreprises	9	183	6 200	6 200
Services aux particuliers	9	166	4 763	4 763
Dont : enseignement, santé et action sociale	4	123	3 229	3 229

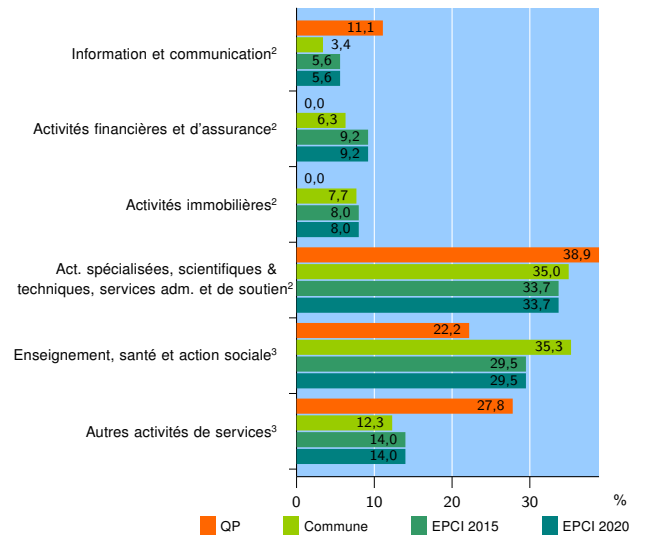
Source : Insee, Répertoire des entreprises et des établissements<sup>4</sup> (Sirene) au 31/12/2018

### Activité des établissements



Source : Insee, Répertoire des entreprises et des établissements<sup>4</sup> (Sirene) au 31/12/2018

### Activité des établissements de service



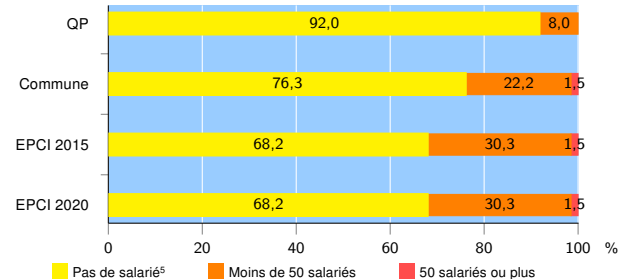
Source : Insee, Répertoire des entreprises et des établissements<sup>4</sup> (Sirene) au 31/12/2018

### Démographie d'établissements

	QP	Commune	EPCI 2015	EPCI 2020
<b>Créations et transferts d'établissements</b>	<b>23</b>	<b>139</b>	<b>4 370</b>	<b>4 370</b>
Part des transferts (%)	4,3	19,4	18,6	18,6
Part des créations (%)	95,7	80,6	81,4	81,4
Part de micro-entrepreneurs parmi les créations d'établissements (%)	72,7	63,4	57,2	57,2
<b>Taux de créations et transferts (%)</b>	<b>46,0</b>	<b>23,5</b>	<b>22,3</b>	<b>22,3</b>

Source : Insee, Répertoire des entreprises et des établissements<sup>4</sup> (Sirene) en 2019

### Taille des établissements



Source : Insee, Répertoire des entreprises et des établissements<sup>4</sup> (Sirene) au 31/12/2018

<sup>1</sup> : À l'exception des automobiles et des motocycles

<sup>2</sup> : Services aux entreprises

<sup>3</sup> : Services aux particuliers

<sup>4</sup> : Établissements du champ marchand non agricole

<sup>5</sup> : Y compris inconnu et non enregistré

### Signes conventionnels utilisés

s : secret statistique (y compris entre indicateurs et entre zones géographiques)

nd : données non disponibles ou non diffusables (ex. mauvaise qualité de géolocalisation)

/// : absence de résultat due à la nature des choses (ex. pas d'EPCI 2015)