

## Tissu économique

### Zone étudiée

QP Les Grésilles (QP021004)

### Zones de comparaison

Commune 2018 : Dijon

EPCI 2015 : CU Grand Dijon

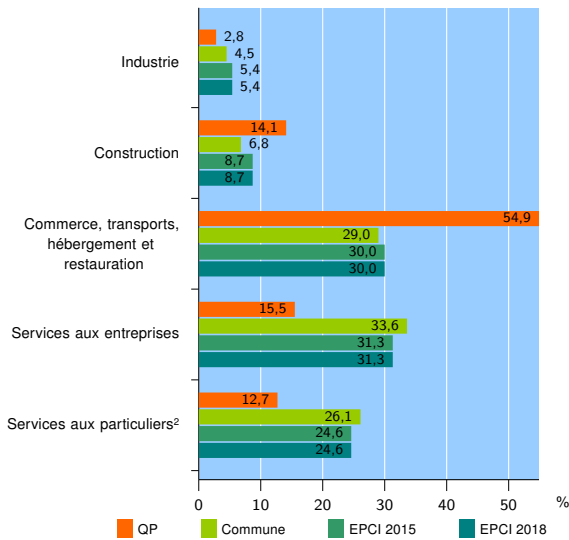
EPCI 2018 : Dijon Métropole

### Activité des établissements

	QP	Commune	EPCI 2015	EPCI 2018
<b>Nombre d'établissements</b>	<b>71</b>	<b>11 173</b>	<b>17 515</b>	<b>17 515</b>
Industrie	2	505	946	946
Construction	10	752	1 528	1 528
Commerce, transports, hébergement et restauration	39	3 243	5 250	5 250
Dont : commerce de gros <sup>1</sup>	2	454	867	867
commerce de détail <sup>1</sup>	22	1 561	2 383	2 383
Services aux entreprises	11	3 757	5 474	5 474
Services aux particuliers <sup>2</sup>	9	2 916	4 317	4 317
Dont : enseignement, santé et action sociale	5	2 008	2 963	2 963

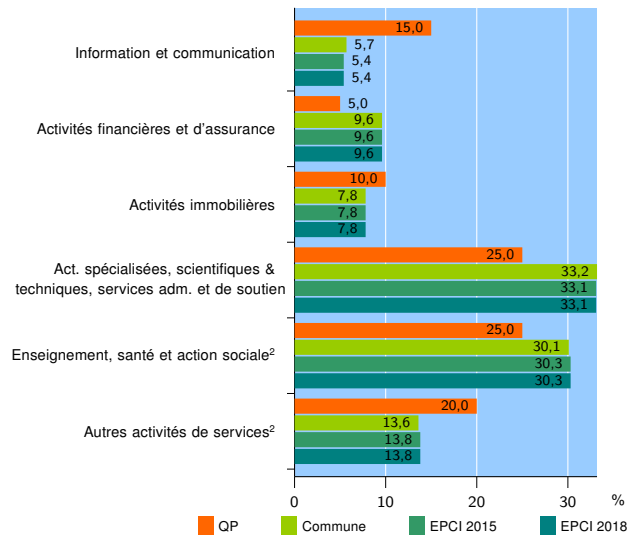
Source : Insee, Répertoire des entreprises et des établissements<sup>3</sup> (Sirene) au 31/12/2016

### Activité des établissements



Source : Insee, Répertoire des entreprises et des établissements<sup>3</sup> (Sirene) au 31/12/2016

### Activité des établissements de service



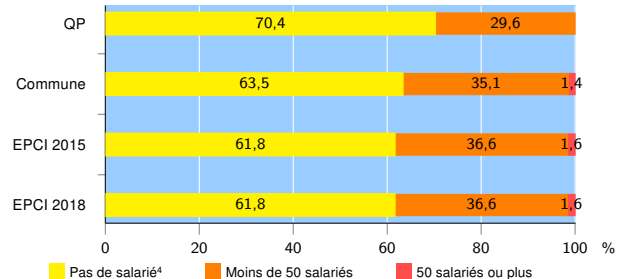
Source : Insee, Répertoire des entreprises et des établissements<sup>3</sup> (Sirene) au 31/12/2016

### Démographie d'établissements

	QP	Commune	EPCI 2015	EPCI 2018
<b>Créations et transferts d'établissements</b>	<b>31</b>	<b>2 145</b>	<b>3 204</b>	<b>3 204</b>
Part des transferts (%)	6,5	24,5	24,8	24,8
Part des créations (%)	93,5	75,5	75,2	75,2
Part de micro-entrepreneurs parmi les créations d'établissements (%)	65,5	47,9	44,8	44,8
<b>Taux de créations et transferts (%)</b>	<b>43,7</b>	<b>19,2</b>	<b>18,3</b>	<b>18,3</b>

Source : Insee, Répertoire des entreprises et des établissements<sup>3</sup> (Sirene) en 2017

### Taille des établissements



Source : Insee, Répertoire des entreprises et des établissements<sup>3</sup> (Sirene) au 31/12/2016

<sup>1</sup> : À l'exception des automobiles et des motocycles

<sup>2</sup> : Les services aux particuliers sont composés de l'enseignement, santé et action sociale ainsi que des autres activités de service

<sup>3</sup> : Établissements du champ marchand non agricole

<sup>4</sup> : Y compris inconnu et non enregistré

### Signes conventionnels utilisés

s : secret statistique (y compris entre indicateurs et entre zones géographiques)  
nd : données non disponibles ou non diffusables (ex. mauvaise qualité de géolocalisation)  
/// : absence de résultat due à la nature des choses (ex. pas d'EPCI 2015)