

## Tissu économique

### Zone étudiée

QP Saint Jacques (QP021001)

### Zones de comparaison

Commune 2022 : Beaune

EPCI 2015 : CA Beaune, Côte et Sud - Communauté Beaune-Chagny-Nolay

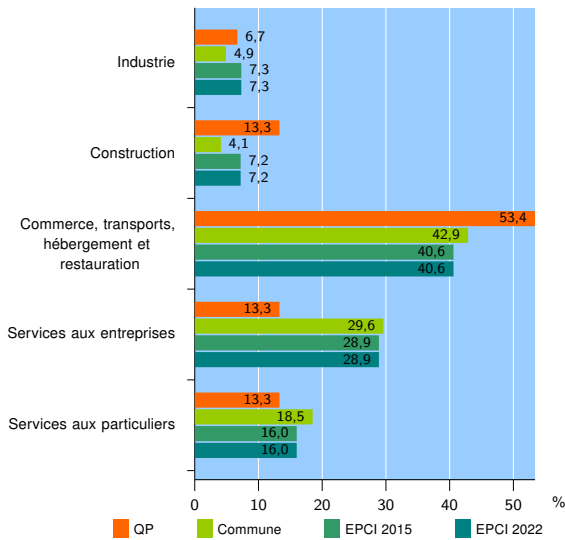
EPCI 2022 : CA Beaune, Côte et Sud - Communauté Beaune-Chagny-Nolay

### Activité des établissements

	QP	Commune	EPCI 2015	EPCI 2022
<b>Nombre d'établissements</b>	<b>30</b>	<b>2 855</b>	<b>5 884</b>	<b>5 902</b>
Industrie	2	140	429	430
Construction	4	116	426	428
Commerce, transports, hébergement et restauration	16	1 226	2 391	2 398
Dont : commerce de gros <sup>1</sup>	1	306	794	795
commerce de détail <sup>1</sup>	13	550	851	854
Services aux entreprises	4	846	1 698	1 703
Services aux particuliers	4	527	940	943
Dont : enseignement, santé et action sociale	0	343	571	574

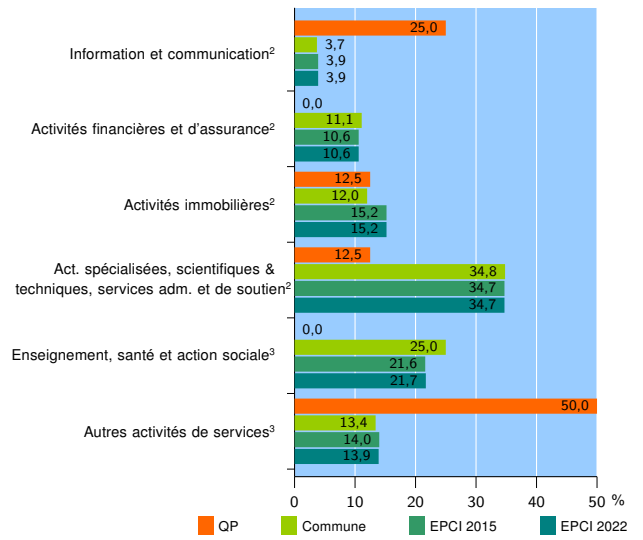
Source : Insee, Répertoire des entreprises et des établissements<sup>4</sup> (Sirene) au 31/12/2020

### Activité des établissements



Source : Insee, Répertoire des entreprises et des établissements<sup>4</sup> (Sirene) au 31/12/2020

### Activité des établissements de service



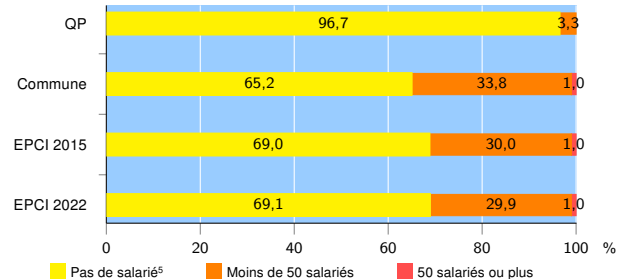
Source : Insee, Répertoire des entreprises et des établissements<sup>4</sup> (Sirene) au 31/12/2020

### Démographie d'établissements

	QP	Commune	EPCI 2015	EPCI 2022
<b>Créations et transferts d'établissements</b>	<b>16</b>	<b>482</b>	<b>986</b>	<b>989</b>
Part des transferts (%)	6,2	21,6	19,4	19,3
Part des créations (%)	93,8	78,4	80,6	80,7
Part de micro-entrepreneurs parmi les créations d'établissements (%)	80,0	47,4	49,3	49,5
<b>Taux de créations et transferts (%)</b>	<b>53,3</b>	<b>16,9</b>	<b>16,8</b>	<b>16,8</b>

Source : Insee, Répertoire des entreprises et des établissements<sup>4</sup> (Sirene) en 2021

### Taille des établissements



Source : Insee, Répertoire des entreprises et des établissements<sup>4</sup> (Sirene) au 31/12/2020

<sup>1</sup> : À l'exception des automobiles et des motocycles

<sup>2</sup> : Services aux entreprises

<sup>3</sup> : Services aux particuliers

<sup>4</sup> : Établissements du champ marchand non agricole

<sup>5</sup> : Y compris inconnu et non enregistré

### Signes conventionnels utilisés

s : secret statistique (y compris entre indicateurs et entre zones géographiques)

nd : donnée non disponible ou non diffusable

/// : donnée non calculable (ex. pas d'EPCI 2015)