

## Tissu économique

### Zone étudiée

QP Saint Aignan (QP045019)

### Zones de comparaison

Commune 2019 : Pithiviers

EPCI 2015 : CC le Coeur du Pithiverais

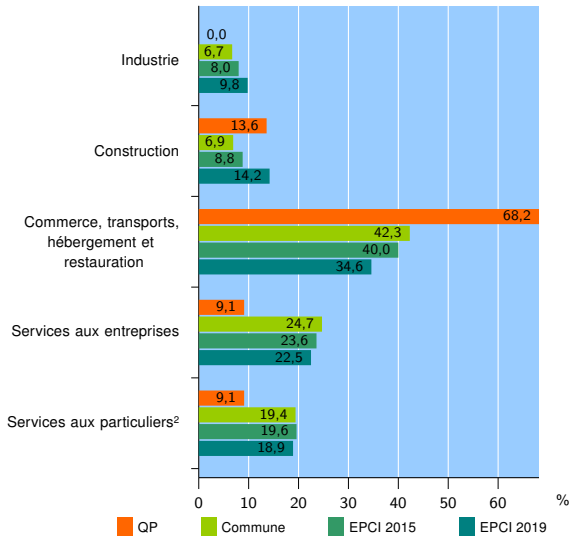
EPCI 2019 : CC du Pithiverais

### Activité des établissements

	QP	Commune	EPCI 2015	EPCI 2019
<b>Nombre d'établissements</b>	<b>22</b>	<b>653</b>	<b>808</b>	<b>1 539</b>
Industrie	0	44	65	151
Construction	3	45	71	218
Commerce, transports, hébergement et restauration	15	276	323	532
Dont : commerce de gros <sup>1</sup>	0	28	42	86
commerce de détail <sup>1</sup>	10	131	146	228
Services aux entreprises	2	161	191	347
Services aux particuliers <sup>2</sup>	2	127	158	291
Dont : enseignement, santé et action sociale	1	71	85	140

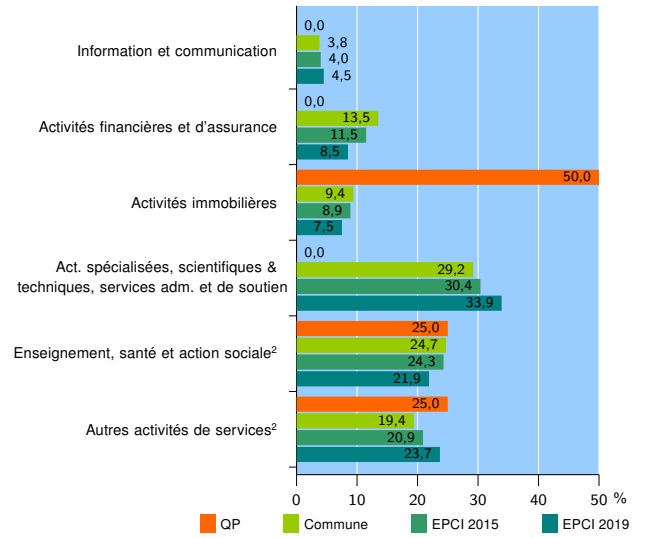
Source : Insee, Répertoire des entreprises et des établissements<sup>3</sup> (Sirene) au 31/12/2017

### Activité des établissements



Source : Insee, Répertoire des entreprises et des établissements<sup>3</sup> (Sirene) au 31/12/2017

### Activité des établissements de service



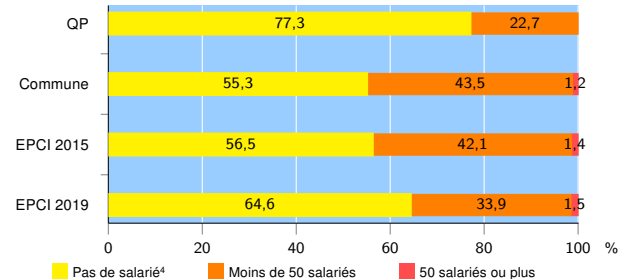
Source : Insee, Répertoire des entreprises et des établissements<sup>3</sup> (Sirene) au 31/12/2017

### Démographie d'établissements

	QP	Commune	EPCI 2015	EPCI 2019
<b>Créations et transferts d'établissements</b>	<b>5</b>	<b>93</b>	<b>112</b>	<b>227</b>
Part des transferts (%)	0,0	23,7	23,2	18,1
Part des créations (%)	100,0	76,3	76,8	81,9
Part de micro-entrepreneurs parmi les créations d'établissements (%)	60,0	38,0	43,0	47,3
<b>Taux de créations et transferts (%)</b>	<b>22,7</b>	<b>14,2</b>	<b>13,9</b>	<b>14,7</b>

Source : Insee, Répertoire des entreprises et des établissements<sup>3</sup> (Sirene) en 2018

### Taille des établissements



Source : Insee, Répertoire des entreprises et des établissements<sup>3</sup> (Sirene) au 31/12/2017

<sup>1</sup> : À l'exception des automobiles et des motocycles

<sup>2</sup> : Les services aux particuliers sont composés de l'enseignement, santé et action sociale ainsi que des autres activités de service

<sup>3</sup> : Établissements du champ marchand non agricole

<sup>4</sup> : Y compris inconnu et non enregistré

### Signes conventionnels utilisés

s : secret statistique (y compris entre indicateurs et entre zones géographiques)  
nd : données non disponibles ou non diffusables (ex. mauvaise qualité de géolocalisation)  
/// : absence de résultat due à la nature des choses (ex. pas d'EPCI 2015)