

## Tissu économique

### Zone étudiée

QP Champ De La Ville (QP045016)

### Zones de comparaison

Commune 2019 : Gien

EPCI 2015 : CC Giennoises

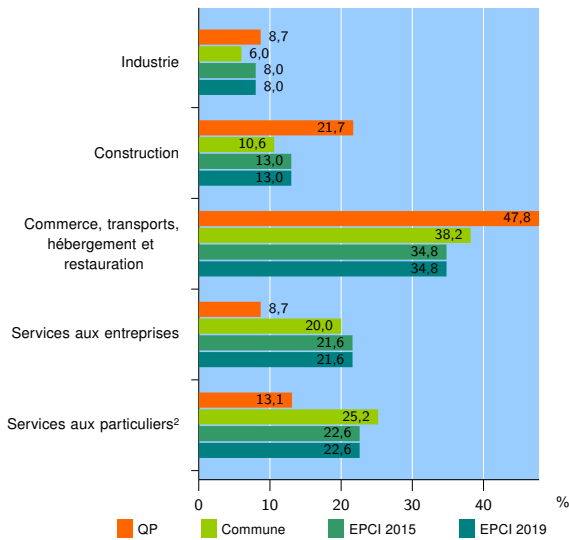
EPCI 2019 : CC Giennoises

### Activité des établissements

	QP	Commune	EPCI 2015	EPCI 2019
<b>Nombre d'établissements</b>	<b>23</b>	<b>987</b>	<b>1 497</b>	<b>1 497</b>
Industrie	2	59	120	120
Construction	5	105	195	195
Commerce, transports, hébergement et restauration	11	377	521	521
Dont : commerce de gros <sup>1</sup>	1	36	61	61
commerce de détail <sup>1</sup>	6	199	244	244
Services aux entreprises	2	197	323	323
Services aux particuliers <sup>2</sup>	3	249	338	338
Dont : enseignement, santé et action sociale	1	162	198	198

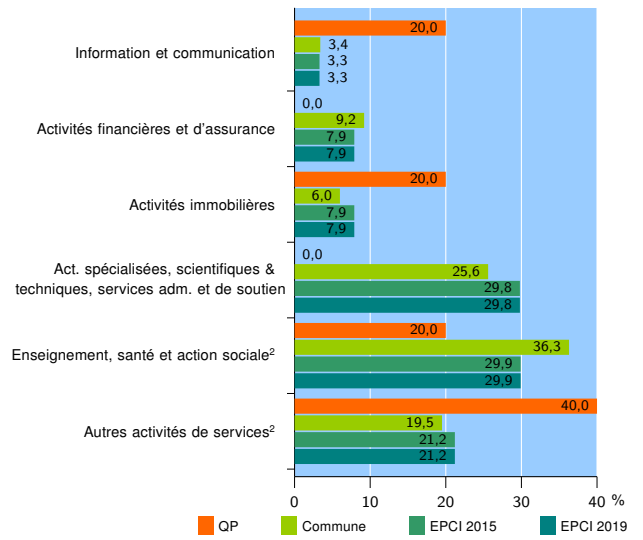
Source : Insee, Répertoire des entreprises et des établissements<sup>3</sup> (Sirene) au 31/12/2017

### Activité des établissements



Source : Insee, Répertoire des entreprises et des établissements<sup>3</sup> (Sirene) au 31/12/2017

### Activité des établissements de service



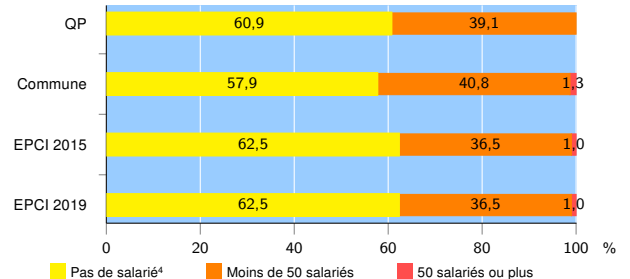
Source : Insee, Répertoire des entreprises et des établissements<sup>3</sup> (Sirene) au 31/12/2017

### Démographie d'établissements

	QP	Commune	EPCI 2015	EPCI 2019
<b>Créations et transferts d'établissements</b>	<b>3</b>	<b>117</b>	<b>174</b>	<b>174</b>
Part des transferts (%)	0,0	17,1	17,8	17,8
Part des créations (%)	100,0	82,9	82,2	82,2
Part de micro-entrepreneurs parmi les créations d'établissements (%)	s	28,9	36,4	36,4
<b>Taux de créations et transferts (%)</b>	<b>13,0</b>	<b>11,9</b>	<b>11,6</b>	<b>11,6</b>

Source : Insee, Répertoire des entreprises et des établissements<sup>3</sup> (Sirene) en 2018

### Taille des établissements



Source : Insee, Répertoire des entreprises et des établissements<sup>3</sup> (Sirene) au 31/12/2017

<sup>1</sup> : À l'exception des automobiles et des motocycles

<sup>2</sup> : Les services aux particuliers sont composés de l'enseignement, santé et action sociale ainsi que des autres activités de service

<sup>3</sup> : Établissements du champ marchand non agricole

<sup>4</sup> : Y compris inconnu et non enregistré

### Signes conventionnels utilisés

s : secret statistique (y compris entre indicateurs et entre zones géographiques)  
nd : données non disponibles ou non diffusables (ex. mauvaise qualité de géolocalisation)  
/// : absence de résultat due à la nature des choses (ex. pas d'EPCI 2015)