

## Tissu économique

### Zone étudiée

QP Le Bourg - Chautemps (QP045005)

### Zones de comparaison

Communes 2014 : Châlette-sur-Loing, Montargis

EPCI 2015 : CA Montargoise et Rives du Loing (A.M.E.)

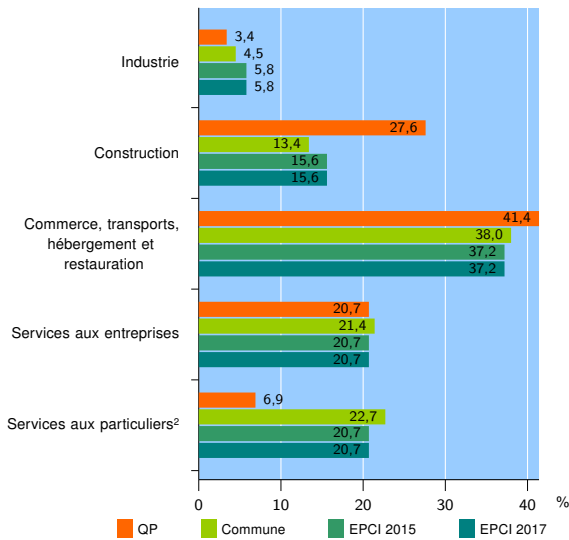
EPCI 2017 : CA Montargoise et Rives du Loing (A.M.E.)

### Activité des établissements

	QP	Commune	EPCI 2015	EPCI 2017
<b>Nombre d'établissements</b>	<b>29</b>	<b>1 942</b>	<b>3 800</b>	<b>3 800</b>
Industrie	1	87	222	222
Construction	8	261	595	595
Commerce, transports, hébergement et restauration	12	739	1 413	1 413
Dont : commerce de gros <sup>1</sup>	0	55	147	147
commerce de détail <sup>1</sup>	5	447	759	759
Services aux entreprises	6	415	785	785
Services aux particuliers <sup>2</sup>	2	440	785	785
Dont : enseignement, santé et action sociale	0	270	436	436

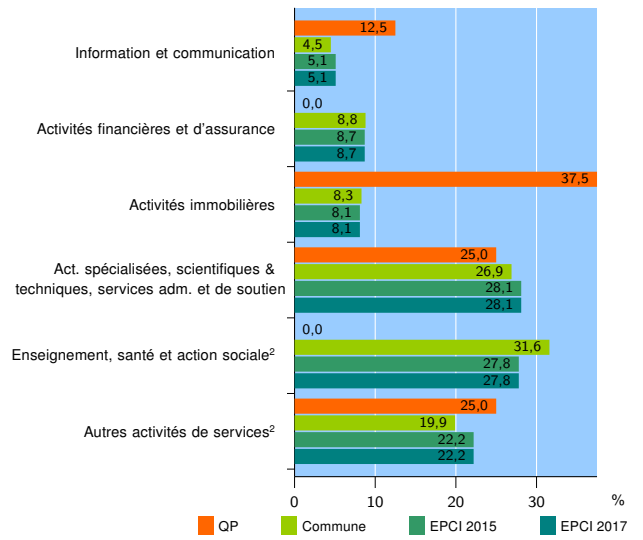
Source : Insee, Répertoire des entreprises et des établissements<sup>3</sup> (Sirene) au 01/01/2015

### Activité des établissements



Source : Insee, Répertoire des entreprises et des établissements<sup>3</sup> (Sirene) au 01/01/2015

### Activité des établissements de service



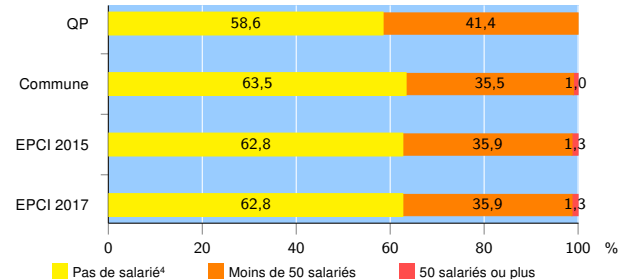
Source : Insee, Répertoire des entreprises et des établissements<sup>3</sup> (Sirene) au 01/01/2015

### Démographie d'établissements

	QP	Commune	EPCI 2015	EPCI 2017
<b>Créations et transferts d'établissements</b>	<b>7</b>	<b>251</b>	<b>535</b>	<b>535</b>
Part des transferts (%)	28,6	22,3	21,7	21,7
Part des créations (%)	71,4	77,7	78,3	78,3
Part de micro-entrepreneurs parmi les créations d'établissements (%)	80,0	47,7	49,6	49,6
<b>Taux de créations et transferts (%)</b>	<b>24,1</b>	<b>12,9</b>	<b>14,1</b>	<b>14,1</b>

Source : Insee, Répertoire des entreprises et des établissements<sup>3</sup> (Sirene) en 2015

### Taille des établissements



Source : Insee, Répertoire des entreprises et des établissements<sup>3</sup> (Sirene) au 01/01/2015

<sup>1</sup> : À l'exception des automobiles et des motocycles

<sup>2</sup> : Les services aux particuliers sont composés de l'enseignement, santé et action sociale ainsi que des autres activités de service

<sup>3</sup> : Établissements du champ marchand non agricole

<sup>4</sup> : Y compris inconnu et non enregistré

### Signes conventionnels utilisés

s : secret statistique (y compris entre indicateurs et entre zones géographiques)  
nd : données non disponibles ou non diffusables (ex. mauvaise qualité de géolocalisation)  
/// : absence de résultat due à la nature des choses (ex. pas d'EPCI 2015)