

Tissu économique

Zone étudiée

QP Vésine (QP045002)

Zones de comparaison

Commune 2021 : Châlette-sur-Loing

EPCI 2015 : CA Montargoise et Rives du Loing (A.M.E.)

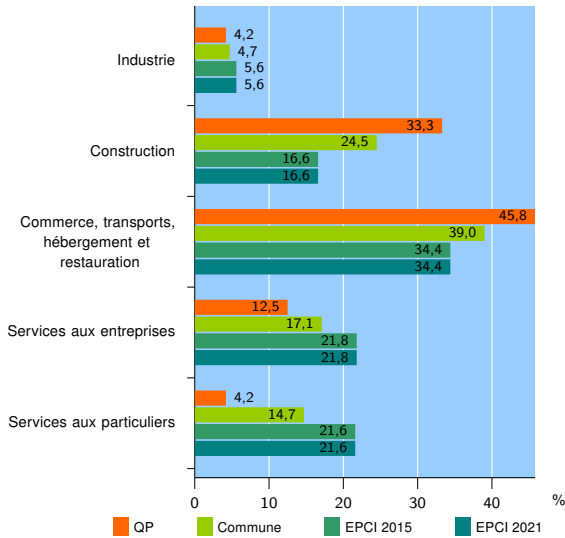
EPCI 2021 : CA Montargoise et Rives du Loing (A.M.E.)

Activité des établissements

| | QP | Commune | EPCI 2015 | EPCI 2021 |
|---|-----------|------------|--------------|--------------|
| Nombre d'établissements | 24 | 620 | 4 289 | 4 289 |
| Industrie | 1 | 29 | 241 | 241 |
| Construction | 8 | 152 | 710 | 710 |
| Commerce, transports, hébergement et restauration | 11 | 242 | 1 476 | 1 476 |
| Dont : commerce de gros ¹ | 0 | 19 | 177 | 177 |
| commerce de détail ¹ | 3 | 112 | 703 | 703 |
| Services aux entreprises | 3 | 106 | 934 | 934 |
| Services aux particuliers | 1 | 91 | 928 | 928 |
| Dont : enseignement, santé et action sociale | 0 | 39 | 513 | 513 |

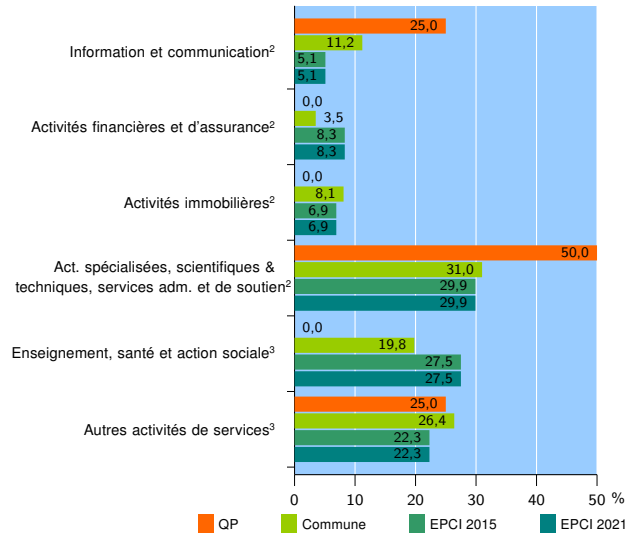
Source : Insee, Répertoire des entreprises et des établissements⁴ (Sirene) au 31/12/2019

Activité des établissements



Source : Insee, Répertoire des entreprises et des établissements⁴ (Sirene) au 31/12/2019

Activité des établissements de service



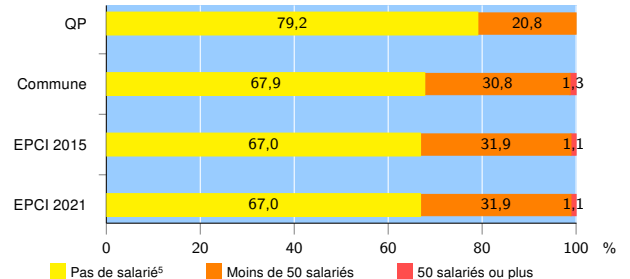
Source : Insee, Répertoire des entreprises et des établissements⁴ (Sirene) au 31/12/2019

Démographie d'établissements

| | QP | Commune | EPCI 2015 | EPCI 2021 |
|--|-------------|-------------|-------------|-------------|
| Créations et transferts d'établissements | 10 | 143 | 744 | 744 |
| Part des transferts (%) | 10,0 | 10,5 | 16,9 | 16,9 |
| Part des créations (%) | 90,0 | 89,5 | 83,1 | 83,1 |
| Part de micro-entrepreneurs parmi les créations d'établissements (%) | 88,9 | 65,6 | 61,5 | 61,5 |
| Taux de créations et transferts (%) | 41,7 | 23,1 | 17,3 | 17,3 |

Source : Insee, Répertoire des entreprises et des établissements⁴ (Sirene) en 2020

Taille des établissements



Source : Insee, Répertoire des entreprises et des établissements⁴ (Sirene) au 31/12/2019

¹ : À l'exception des automobiles et des motocycles

² : Services aux entreprises

³ : Services aux particuliers

⁴ : Établissements du champ marchand non agricole

⁵ : Y compris inconnu et non enregistré

Signes conventionnels utilisés

s : secret statistique (y compris entre indicateurs et entre zones géographiques)

nd : donnée non disponible ou non diffusable

/// : donnée non calculable (ex. pas d'EPCI 2015)