

## Tissu économique

### Zone étudiée

QP Vésine (QP045002)

### Zones de comparaison

Commune 2018 : Châlette-sur-Loing

EPCI 2015 : CA Montargoise et Rives du Loing (A.M.E.)

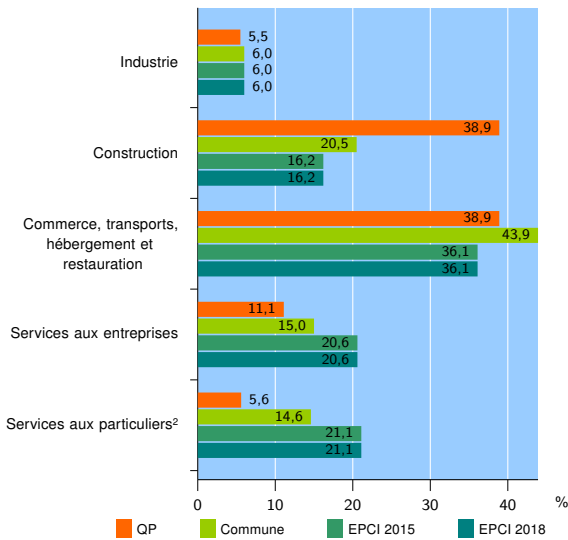
EPCI 2018 : CA Montargoise et Rives du Loing (A.M.E.)

### Activité des établissements

	QP	Commune	EPCI 2015	EPCI 2018
<b>Nombre d'établissements</b>	<b>18</b>	<b>533</b>	<b>3 884</b>	<b>3 884</b>
Industrie	1	32	233	233
Construction	7	109	630	630
Commerce, transports, hébergement et restauration	7	234	1 403	1 403
Dont : commerce de gros <sup>1</sup>	0	22	147	147
commerce de détail <sup>1</sup>	2	118	732	732
Services aux entreprises	2	80	798	798
Services aux particuliers <sup>2</sup>	1	78	820	820
Dont : enseignement, santé et action sociale	0	35	464	464

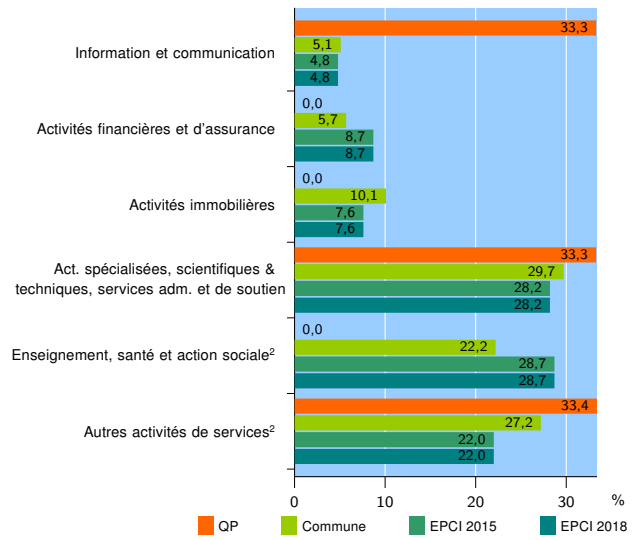
Source : Insee, Répertoire des entreprises et des établissements<sup>3</sup> (Sirene) au 31/12/2016

### Activité des établissements



Source : Insee, Répertoire des entreprises et des établissements<sup>3</sup> (Sirene) au 31/12/2016

### Activité des établissements de service



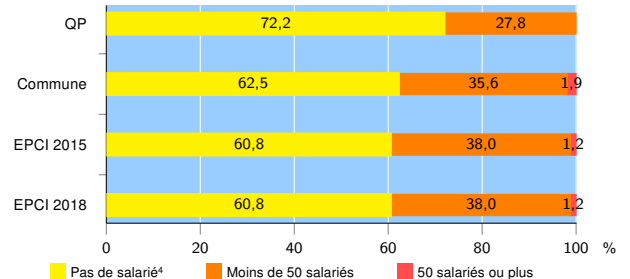
Source : Insee, Répertoire des entreprises et des établissements<sup>3</sup> (Sirene) au 31/12/2016

### Démographie d'établissements

	QP	Commune	EPCI 2015	EPCI 2018
<b>Créations et transferts d'établissements</b>	<b>5</b>	<b>96</b>	<b>550</b>	<b>550</b>
Part des transferts (%)	0,0	14,6	21,6	21,6
Part des créations (%)	100,0	85,4	78,4	78,4
Part de micro-entrepreneurs parmi les créations d'établissements (%)	s	51,2	43,2	43,2
<b>Taux de créations et transferts (%)</b>	<b>27,8</b>	<b>18,0</b>	<b>14,2</b>	<b>14,2</b>

Source : Insee, Répertoire des entreprises et des établissements<sup>3</sup> (Sirene) en 2017

### Taille des établissements



Source : Insee, Répertoire des entreprises et des établissements<sup>3</sup> (Sirene) au 31/12/2016

<sup>1</sup> : À l'exception des automobiles et des motocycles

<sup>2</sup> : Les services aux particuliers sont composés de l'enseignement, santé et action sociale ainsi que des autres activités de service

<sup>3</sup> : Établissements du champ marchand non agricole

<sup>4</sup> : Y compris inconnu et non enregistré

### Signes conventionnels utilisés

s : secret statistique (y compris entre indicateurs et entre zones géographiques)  
nd : données non disponibles ou non diffusables (ex. mauvaise qualité de géolocalisation)  
/// : absence de résultat due à la nature des choses (ex. pas d'EPCI 2015)