

## Tissu économique

### Zone étudiée

QP Les Rottes (QP041002)

### Zones de comparaison

Commune 2020 : Vendôme

EPCI 2015 : CC du Pays de Vendôme

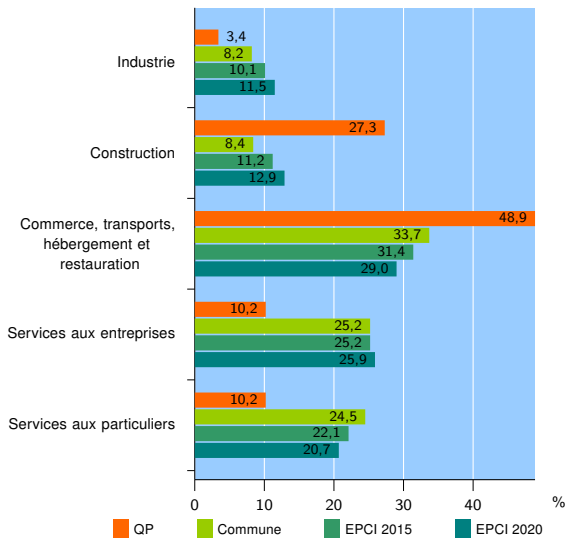
EPCI 2020 : CA Territoires Vendômois

### Activité des établissements

	QP	Commune	EPCI 2015	EPCI 2020
<b>Nombre d'établissements</b>	<b>88</b>	<b>1 227</b>	<b>1 739</b>	<b>3 159</b>
Industrie	3	101	175	363
Construction	24	103	194	408
Commerce, transports, hébergement et restauration	43	414	547	916
Dont : commerce de gros <sup>1</sup>	0	34	57	125
commerce de détail <sup>1</sup>	33	243	290	431
Services aux entreprises	9	309	438	817
Services aux particuliers	9	300	385	655
Dont : enseignement, santé et action sociale	4	201	243	392

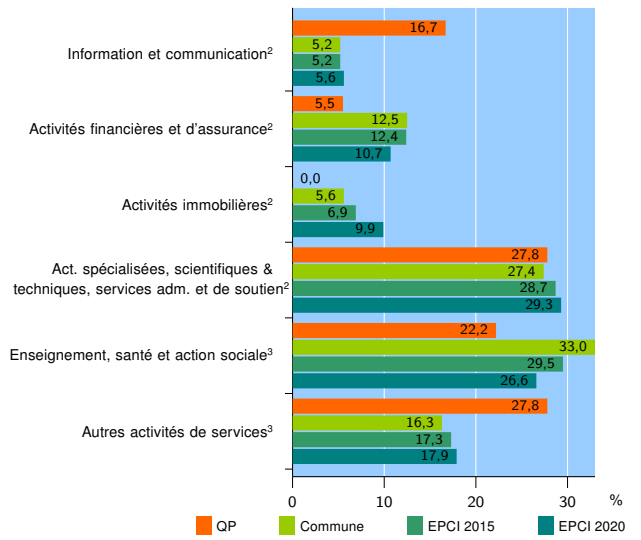
Source : Insee, Répertoire des entreprises et des établissements<sup>4</sup> (Sirene) au 31/12/2018

### Activité des établissements



Source : Insee, Répertoire des entreprises et des établissements<sup>4</sup> (Sirene) au 31/12/2018

### Activité des établissements de service



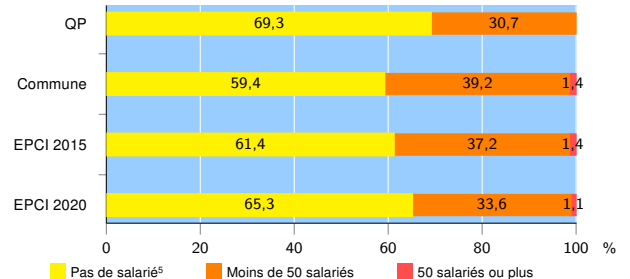
Source : Insee, Répertoire des entreprises et des établissements<sup>4</sup> (Sirene) au 31/12/2018

### Démographie d'établissements

	QP	Commune	EPCI 2015	EPCI 2020
<b>Créations et transferts d'établissements</b>	<b>26</b>	<b>207</b>	<b>288</b>	<b>499</b>
Part des transferts (%)	23,1	21,7	20,1	21,0
Part des créations (%)	76,9	78,3	79,9	79,0
Part de micro-entrepreneurs parmi les créations d'établissements (%)	70,0	49,4	53,0	53,0
<b>Taux de créations et transferts (%)</b>	<b>29,5</b>	<b>16,9</b>	<b>16,6</b>	<b>15,8</b>

Source : Insee, Répertoire des entreprises et des établissements<sup>4</sup> (Sirene) en 2019

### Taille des établissements



Source : Insee, Répertoire des entreprises et des établissements<sup>4</sup> (Sirene) au 31/12/2018

<sup>1</sup> : À l'exception des automobiles et des motocycles

<sup>2</sup> : Services aux entreprises

<sup>3</sup> : Services aux particuliers

<sup>4</sup> : Établissements du champ marchand non agricole

<sup>5</sup> : Y compris inconnu et non enregistré

### Signes conventionnels utilisés

s : secret statistique (y compris entre indicateurs et entre zones géographiques)

nd : données non disponibles ou non diffusables (ex. mauvaise qualité de géolocalisation)

/// : absence de résultat due à la nature des choses (ex. pas d'EPCI 2015)