

## Tissu économique

### Zone étudiée

QP Patte D'Oie - Malétrenne - Plaisance (QP037012)

### Zones de comparaison

Commune 2020 : Amboise

EPCI 2015 : CC du Val d'Amboise

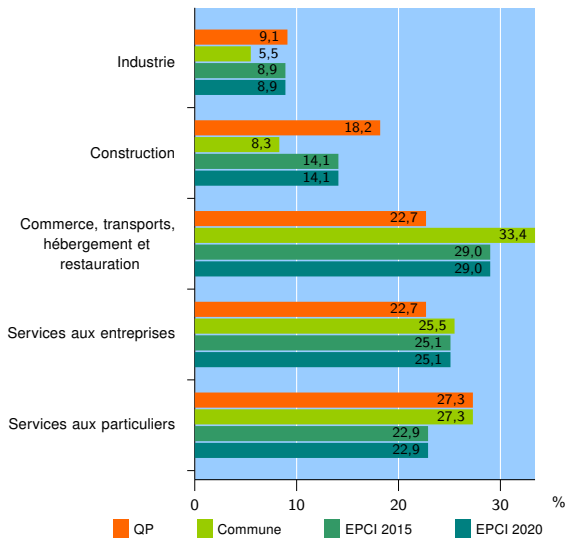
EPCI 2020 : CC du Val d'Amboise

### Activité des établissements

	QP	Commune	EPCI 2015	EPCI 2020
<b>Nombre d'établissements</b>	<b>22</b>	<b>949</b>	<b>1 862</b>	<b>1 862</b>
Industrie	2	52	166	166
Construction	4	79	262	262
Commerce, transports, hébergement et restauration	5	317	541	541
Dont : commerce de gros <sup>1</sup>	2	19	58	58
commerce de détail <sup>1</sup>	2	148	231	231
Services aux entreprises	5	242	467	467
Services aux particuliers	6	259	426	426
Dont : enseignement, santé et action sociale	0	161	240	240

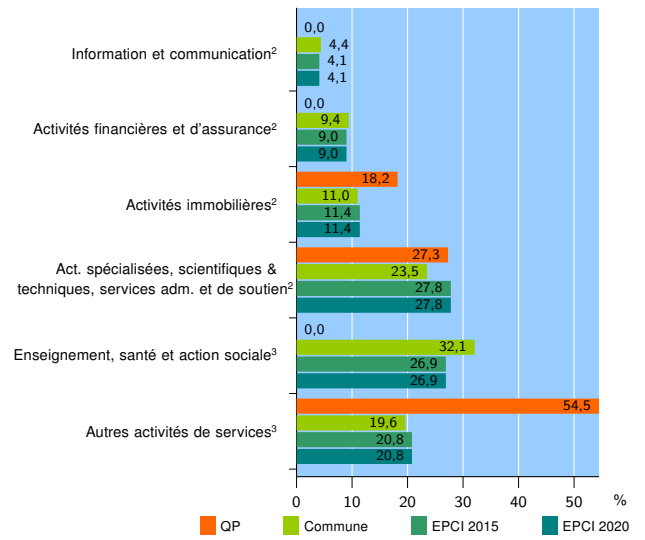
Source : Insee, Répertoire des entreprises et des établissements<sup>4</sup> (Sirene) au 31/12/2018

### Activité des établissements



Source : Insee, Répertoire des entreprises et des établissements<sup>4</sup> (Sirene) au 31/12/2018

### Activité des établissements de service



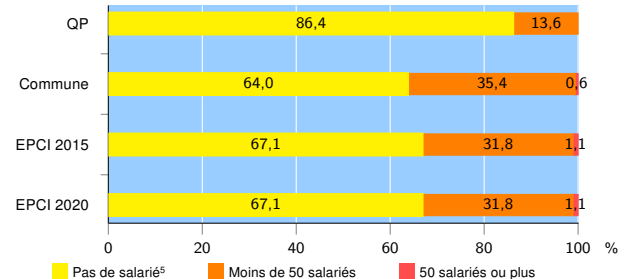
Source : Insee, Répertoire des entreprises et des établissements<sup>4</sup> (Sirene) au 31/12/2018

### Démographie d'établissements

	QP	Commune	EPCI 2015	EPCI 2020
<b>Créations et transferts d'établissements</b>	<b>6</b>	<b>151</b>	<b>300</b>	<b>300</b>
Part des transferts (%)	0,0	15,9	20,0	20,0
Part des créations (%)	100,0	84,1	80,0	80,0
Part de micro-entrepreneurs parmi les créations d'établissements (%)	66,7	55,1	60,4	60,4
<b>Taux de créations et transferts (%)</b>	<b>27,3</b>	<b>15,9</b>	<b>16,1</b>	<b>16,1</b>

Source : Insee, Répertoire des entreprises et des établissements<sup>4</sup> (Sirene) en 2019

### Taille des établissements



Source : Insee, Répertoire des entreprises et des établissements<sup>4</sup> (Sirene) au 31/12/2018

<sup>1</sup> : À l'exception des automobiles et des motocycles

<sup>2</sup> : Services aux entreprises

<sup>3</sup> : Services aux particuliers

<sup>4</sup> : Établissements du champ marchand non agricole

<sup>5</sup> : Y compris inconnu et non enregistré

### Signes conventionnels utilisés

s : secret statistique (y compris entre indicateurs et entre zones géographiques)

nd : données non disponibles ou non diffusables (ex. mauvaise qualité de géolocalisation)

/// : absence de résultat due à la nature des choses (ex. pas d'EPCI 2015)