

Zone étudiée

QP Fontaines (QP037005)

Zones de comparaison

Commune 2019 : Tours

EPCI 2015 : CA Tours (Plus)

EPCI 2019 : Tours Métropole Val de Loire

Tous les chiffres et leur documentation disponibles sur insee.fr

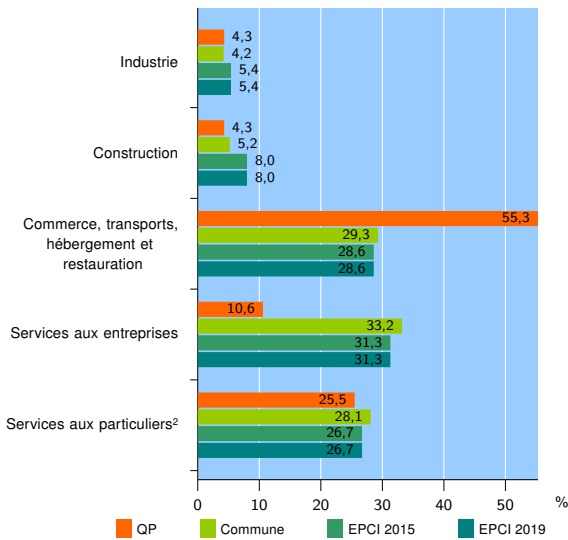
Fiche mise à jour le 09/07/2021
Version : 2020

Activité des établissements

	QP	Commune	EPCI 2015	EPCI 2019
Nombre d'établissements	47	10 475	20 651	20 651
Industrie	2	442	1 115	1 115
Construction	2	541	1 645	1 645
Commerce, transports, hébergement et restauration	26	3 075	5 902	5 902
Dont : commerce de gros ¹	0	294	818	818
commerce de détail ¹	18	1 516	2 679	2 679
Services aux entreprises	5	3 474	6 477	6 477
Services aux particuliers ²	12	2 943	5 512	5 512
Dont : enseignement, santé et action sociale	6	2 096	3 909	3 909

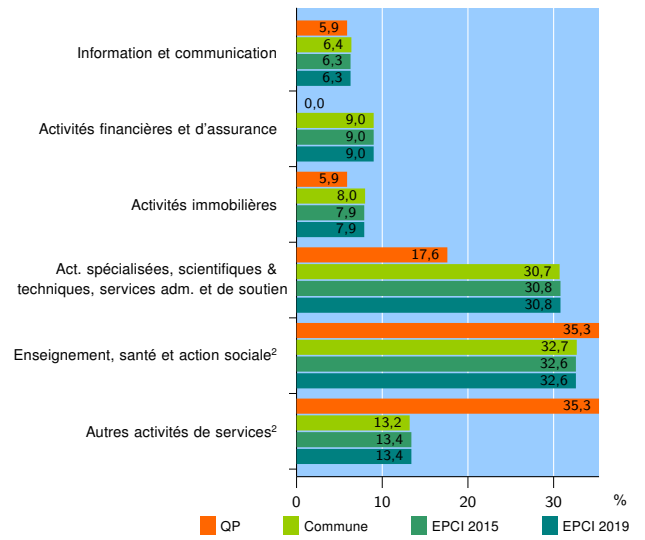
Source : Insee, Répertoire des entreprises et des établissements³ (Sirene) au 31/12/2017

Activité des établissements



Source : Insee, Répertoire des entreprises et des établissements³ (Sirene) au 31/12/2017

Activité des établissements de service



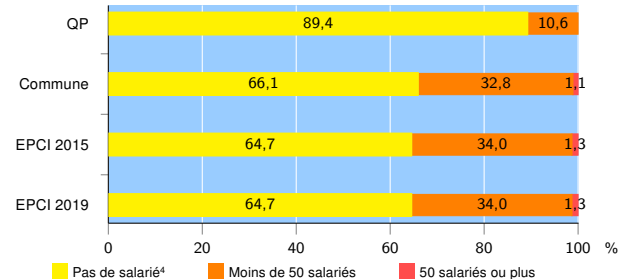
Source : Insee, Répertoire des entreprises et des établissements³ (Sirene) au 31/12/2017

Démographie d'établissements

	QP	Commune	EPCI 2015	EPCI 2019
Créations et transferts d'établissements	21	2 517	4 594	4 594
Part des transferts (%)	14,3	22,4	23,5	23,5
Part des créations (%)	85,7	77,6	76,5	76,5
Part de micro-entrepreneurs parmi les créations d'établissements (%)	88,9	61,0	58,9	58,9
Taux de créations et transferts (%)	44,7	24,0	22,2	22,2

Source : Insee, Répertoire des entreprises et des établissements³ (Sirene) en 2018

Taille des établissements



Source : Insee, Répertoire des entreprises et des établissements³ (Sirene) au 31/12/2017

¹ : À l'exception des automobiles et des motocycles

² : Les services aux particuliers sont composés de l'enseignement, santé et action sociale ainsi que des autres activités de service

³ : Établissements du champ marchand non agricole

⁴ : Y compris inconnu et non enregistré

Signes conventionnels utilisés

s : secret statistique (y compris entre indicateurs et entre zones géographiques)
nd : données non disponibles ou non diffusables (ex. mauvaise qualité de géolocalisation)
/// : absence de résultat due à la nature des choses (ex. pas d'EPCI 2015)