

Tissu économique

Zone étudiée

QP Rabière (QP037002)

Zones de comparaison

Commune 2020 : Joué-lès-Tours

EPCI 2015 : CA Tours (Plus)

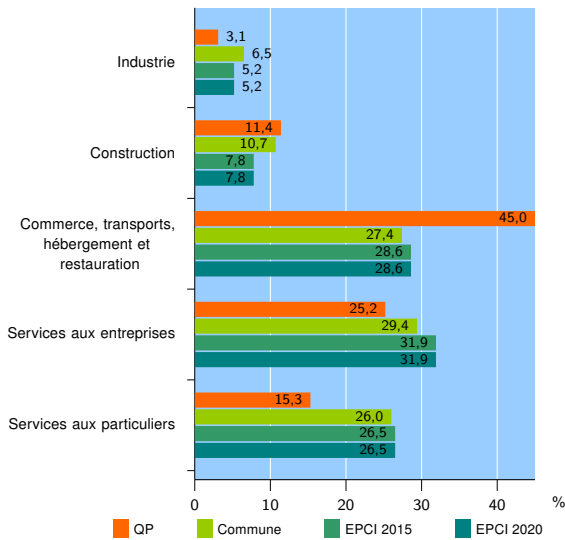
EPCI 2020 : Tours Métropole Val de Loire

Activité des établissements

| | QP | Commune | EPCI 2015 | EPCI 2020 |
|---|------------|--------------|---------------|---------------|
| Nombre d'établissements | 131 | 1 950 | 22 034 | 22 034 |
| Industrie | 4 | 127 | 1 133 | 1 133 |
| Construction | 15 | 208 | 1 718 | 1 718 |
| Commerce, transports, hébergement et restauration | 59 | 535 | 6 305 | 6 305 |
| Dont : commerce de gros ¹ | 1 | 67 | 834 | 834 |
| commerce de détail ¹ | 34 | 215 | 2 733 | 2 733 |
| Services aux entreprises | 33 | 573 | 7 034 | 7 034 |
| Services aux particuliers | 20 | 507 | 5 844 | 5 844 |
| Dont : enseignement, santé et action sociale | 10 | 339 | 4 103 | 4 103 |

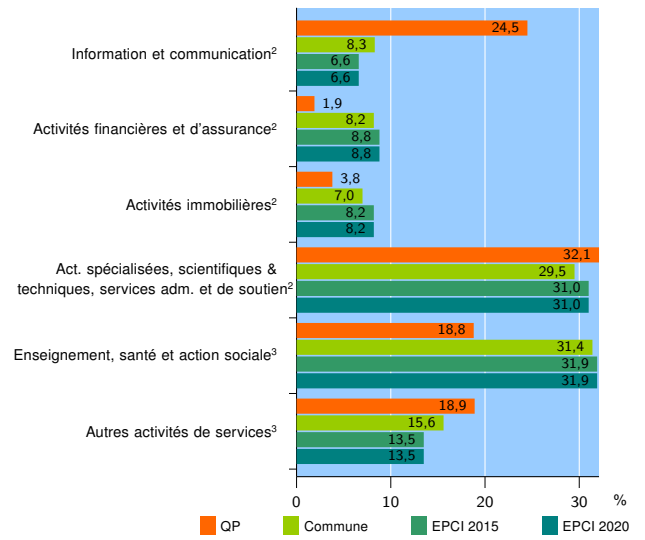
Source : Insee, Répertoire des entreprises et des établissements⁴ (Sirene) au 31/12/2018

Activité des établissements



Source : Insee, Répertoire des entreprises et des établissements⁴ (Sirene) au 31/12/2018

Activité des établissements de service



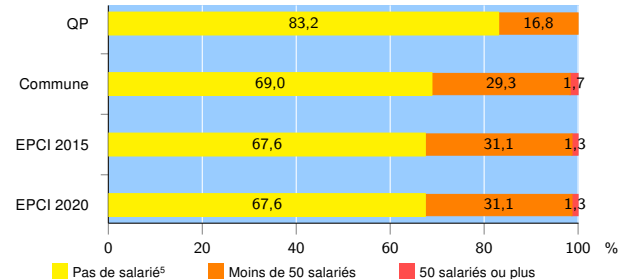
Source : Insee, Répertoire des entreprises et des établissements⁴ (Sirene) au 31/12/2018

Démographie d'établissements

| | QP | Commune | EPCI 2015 | EPCI 2020 |
|--|-------------|-------------|--------------|--------------|
| Créations et transferts d'établissements | 54 | 494 | 5 025 | 5 025 |
| Part des transferts (%) | 9,3 | 17,8 | 20,9 | 20,9 |
| Part des créations (%) | 90,7 | 82,2 | 79,1 | 79,1 |
| Part de micro-entrepreneurs parmi les créations d'établissements (%) | 85,7 | 62,1 | 62,2 | 62,2 |
| Taux de créations et transferts (%) | 41,2 | 25,3 | 22,8 | 22,8 |

Source : Insee, Répertoire des entreprises et des établissements⁴ (Sirene) en 2019

Taille des établissements



Source : Insee, Répertoire des entreprises et des établissements⁴ (Sirene) au 31/12/2018

¹ : À l'exception des automobiles et des motocycles

² : Services aux entreprises

³ : Services aux particuliers

⁴ : Établissements du champ marchand non agricole

⁵ : Y compris inconnu et non enregistré

Signes conventionnels utilisés

s : secret statistique (y compris entre indicateurs et entre zones géographiques)

nd : données non disponibles ou non diffusables (ex. mauvaise qualité de géolocalisation)

/// : absence de résultat due à la nature des choses (ex. pas d'EPCI 2015)