

## Tissu économique

### Zone étudiée

QP Vaugirard - Saint Christophe (QP036003)

### Zones de comparaison

Commune 2018 : Châteauroux

EPCI 2015 : CA Castelroussine

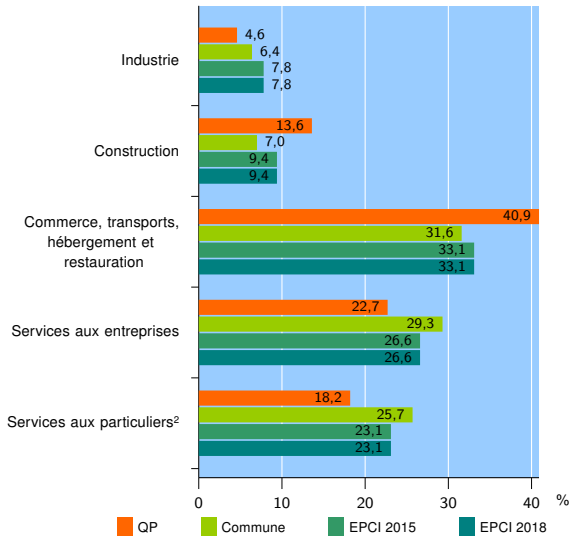
EPCI 2018 : CA Châteauroux Métropole

### Activité des établissements

	QP	Commune	EPCI 2015	EPCI 2018
<b>Nombre d'établissements</b>	<b>22</b>	<b>2 705</b>	<b>4 332</b>	<b>4 332</b>
Industrie	1	172	339	339
Construction	3	190	408	408
Commerce, transports, hébergement et restauration	9	855	1 432	1 432
Dont : commerce de gros <sup>1</sup>	1	101	193	193
commerce de détail <sup>1</sup>	5	399	640	640
Services aux entreprises	5	793	1 154	1 154
Services aux particuliers <sup>2</sup>	4	695	999	999
Dont : enseignement, santé et action sociale	0	459	623	623

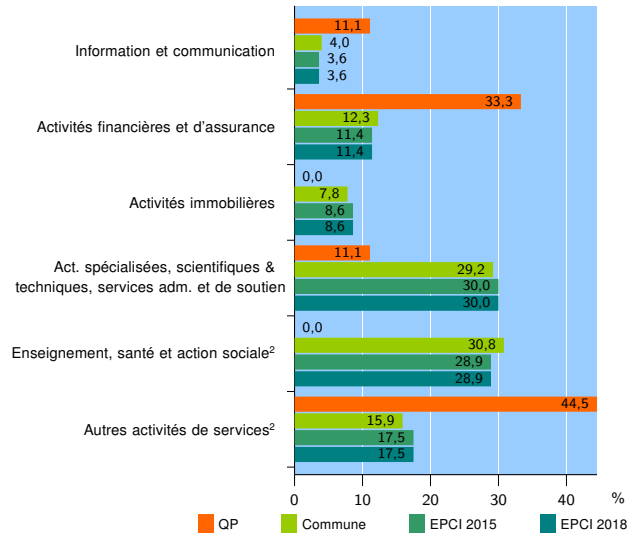
Source : Insee, Répertoire des entreprises et des établissements<sup>3</sup> (Sirene) au 31/12/2016

### Activité des établissements



Source : Insee, Répertoire des entreprises et des établissements<sup>3</sup> (Sirene) au 31/12/2016

### Activité des établissements de service



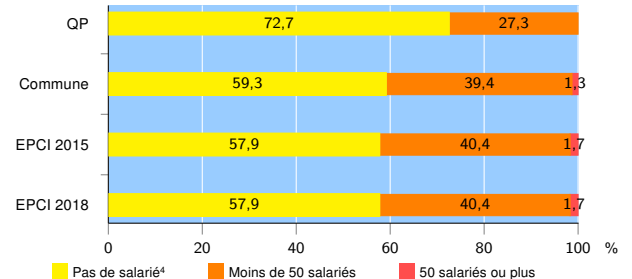
Source : Insee, Répertoire des entreprises et des établissements<sup>3</sup> (Sirene) au 31/12/2016

### Démographie d'établissements

	QP	Commune	EPCI 2015	EPCI 2018
<b>Créations et transferts d'établissements</b>	<b>0</b>	<b>367</b>	<b>565</b>	<b>565</b>
Part des transferts (%)	///	21,5	20,7	20,7
Part des créations (%)	///	78,5	79,3	79,3
Part de micro-entrepreneurs parmi les créations d'établissements (%)	///	45,1	46,0	46,0
<b>Taux de créations et transferts (%)</b>	<b>0,0</b>	<b>13,6</b>	<b>13,0</b>	<b>13,0</b>

Source : Insee, Répertoire des entreprises et des établissements<sup>3</sup> (Sirene) en 2017

### Taille des établissements



Source : Insee, Répertoire des entreprises et des établissements<sup>3</sup> (Sirene) au 31/12/2016

<sup>1</sup> : À l'exception des automobiles et des motocycles

<sup>2</sup> : Les services aux particuliers sont composés de l'enseignement, santé et action sociale ainsi que des autres activités de service

<sup>3</sup> : Établissements du champ marchand non agricole

<sup>4</sup> : Y compris inconnu et non enregistré

### Signes conventionnels utilisés

s : secret statistique (y compris entre indicateurs et entre zones géographiques)  
nd : données non disponibles ou non diffusables (ex. mauvaise qualité de géolocalisation)  
/// : absence de résultat due à la nature des choses (ex. pas d'EPCI 2015)