

## Tissu économique

### Zone étudiée

QP Vaugirard - Saint Christophe (QP036003)

### Zones de comparaison

Commune 2015 : Châteauroux

EPCI 2015 : CA Castelroussine

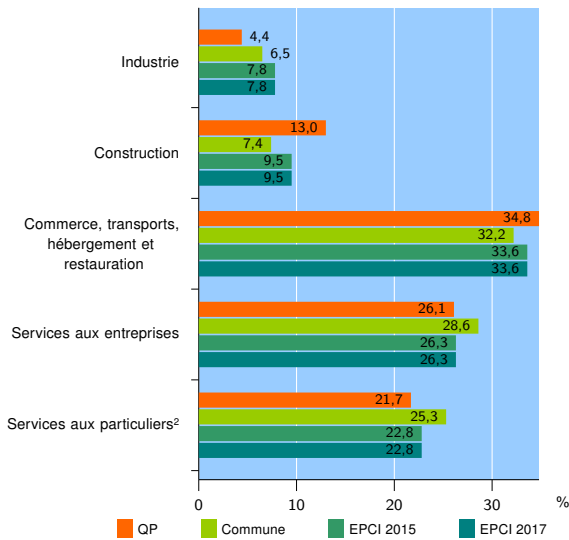
EPCI 2017 : CA Châteauroux Métropole

### Activité des établissements

	QP	Commune	EPCI 2015	EPCI 2017
<b>Nombre d'établissements</b>	<b>23</b>	<b>2 745</b>	<b>4 366</b>	<b>4 366</b>
Industrie	1	179	338	338
Construction	3	203	416	416
Commerce, transports, hébergement et restauration	8	883	1 468	1 468
Dont : commerce de gros <sup>1</sup>	2	108	201	201
commerce de détail <sup>1</sup>	3	418	669	669
Services aux entreprises	6	785	1 149	1 149
Services aux particuliers <sup>2</sup>	5	695	995	995
Dont : enseignement, santé et action sociale	0	460	619	619

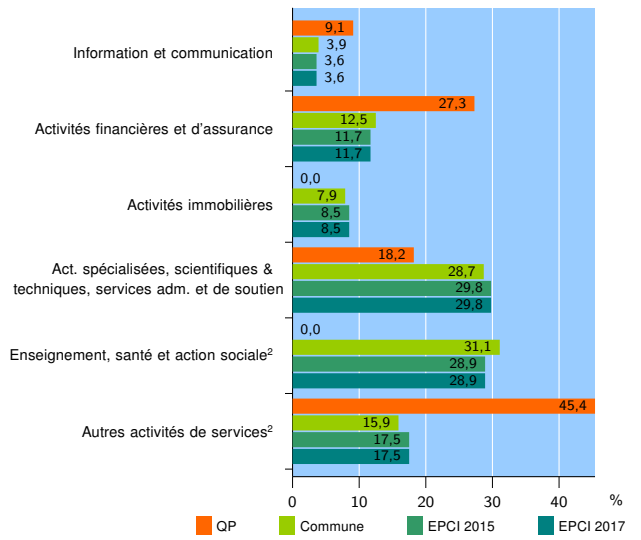
Source : Insee, Répertoire des entreprises et des établissements<sup>3</sup> (Sirene) au 31/12/2015

### Activité des établissements



Source : Insee, Répertoire des entreprises et des établissements<sup>3</sup> (Sirene) au 31/12/2015

### Activité des établissements de service



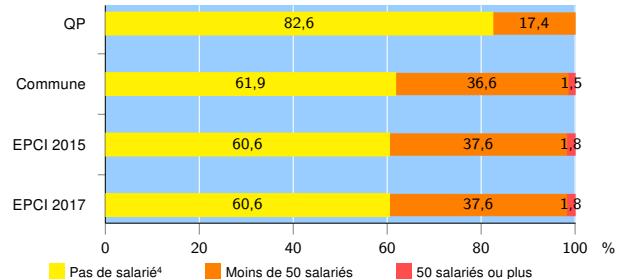
Source : Insee, Répertoire des entreprises et des établissements<sup>3</sup> (Sirene) au 31/12/2015

### Démographie d'établissements

	QP	Commune	EPCI 2015	EPCI 2017
<b>Créations et transferts d'établissements</b>	<b>2</b>	<b>343</b>	<b>545</b>	<b>545</b>
Part des transferts (%)	0,0	22,7	22,8	22,8
Part des créations (%)	100,0	77,3	77,2	77,2
Part de micro-entrepreneurs parmi les créations d'établissements (%)	s	48,3	49,4	49,4
<b>Taux de créations et transferts (%)</b>	<b>8,7</b>	<b>12,5</b>	<b>12,5</b>	<b>12,5</b>

Source : Insee, Répertoire des entreprises et des établissements<sup>3</sup> (Sirene) en 2016

### Taille des établissements



Source : Insee, Répertoire des entreprises et des établissements<sup>3</sup> (Sirene) au 31/12/2015

<sup>1</sup> : À l'exception des automobiles et des motocycles

<sup>2</sup> : Les services aux particuliers sont composés de l'enseignement, santé et action sociale ainsi que des autres activités de service

<sup>3</sup> : Établissements du champ marchand non agricole

<sup>4</sup> : Y compris inconnu et non enregistré

### Signes conventionnels utilisés

s : secret statistique (y compris entre indicateurs et entre zones géographiques)  
nd : données non disponibles ou non diffusables (ex. mauvaise qualité de géolocalisation)  
/// : absence de résultat due à la nature des choses (ex. pas d'EPCI 2015)