

## Tissu économique

### Zone étudiée

QP Vaugirard - Saint Christophe (QP036003)

### Zones de comparaison

Commune 2014 : Châteauroux

EPCI 2015 : CA Castelroussine

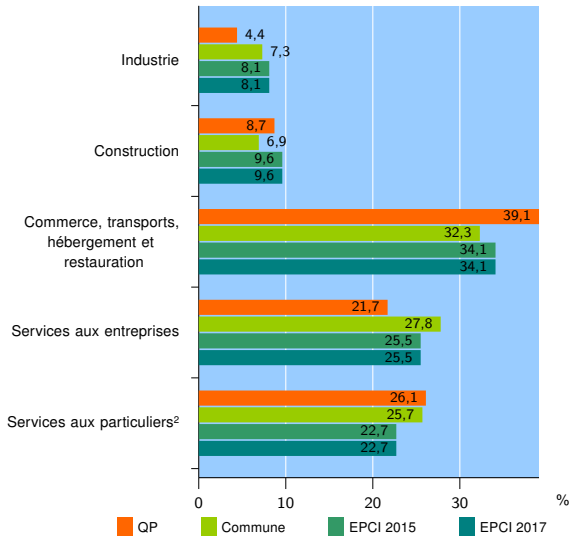
EPCI 2017 : CA Châteauroux Métropole

### Activité des établissements

	QP	Commune	EPCI 2015	EPCI 2017
<b>Nombre d'établissements</b>	<b>23</b>	<b>2 659</b>	<b>4 231</b>	<b>4 231</b>
Industrie	1	194	342	342
Construction	2	182	405	405
Commerce, transports, hébergement et restauration	9	860	1 442	1 442
Dont : commerce de gros <sup>1</sup>	2	102	195	195
commerce de détail <sup>1</sup>	2	420	664	664
Services aux entreprises	5	740	1 081	1 081
Services aux particuliers <sup>2</sup>	6	683	961	961
Dont : enseignement, santé et action sociale	0	445	595	595

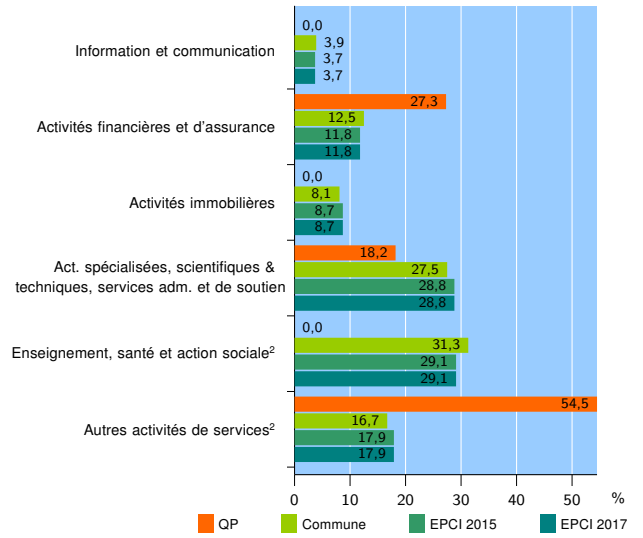
Source : Insee, Répertoire des entreprises et des établissements<sup>3</sup> (Sirene) au 01/01/2015

### Activité des établissements



Source : Insee, Répertoire des entreprises et des établissements<sup>3</sup> (Sirene) au 01/01/2015

### Activité des établissements de service



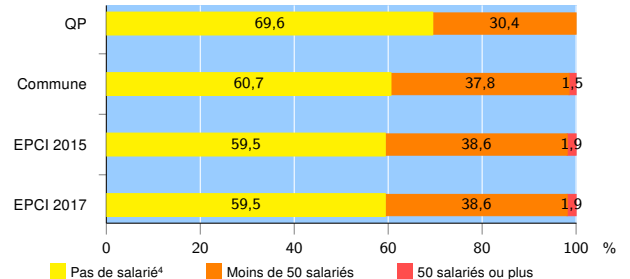
Source : Insee, Répertoire des entreprises et des établissements<sup>3</sup> (Sirene) au 01/01/2015

### Démographie d'établissements

	QP	Commune	EPCI 2015	EPCI 2017
<b>Créations et transferts d'établissements</b>	<b>8</b>	<b>411</b>	<b>625</b>	<b>625</b>
Part des transferts (%)	12,5	24,1	21,6	21,6
Part des créations (%)	87,5	75,9	78,4	78,4
Part de micro-entrepreneurs parmi les créations d'établissements (%)	71,4	46,5	48,2	48,2
<b>Taux de créations et transferts (%)</b>	<b>34,8</b>	<b>15,5</b>	<b>14,8</b>	<b>14,8</b>

Source : Insee, Répertoire des entreprises et des établissements<sup>3</sup> (Sirene) en 2015

### Taille des établissements



Source : Insee, Répertoire des entreprises et des établissements<sup>3</sup> (Sirene) au 01/01/2015

<sup>1</sup> : À l'exception des automobiles et des motocycles

<sup>2</sup> : Les services aux particuliers sont composés de l'enseignement, santé et action sociale ainsi que des autres activités de service

<sup>3</sup> : Établissements du champ marchand non agricole

<sup>4</sup> : Y compris inconnu et non enregistré

### Signes conventionnels utilisés

s : secret statistique (y compris entre indicateurs et entre zones géographiques)  
nd : données non disponibles ou non diffusables (ex. mauvaise qualité de géolocalisation)  
/// : absence de résultat due à la nature des choses (ex. pas d'EPCI 2015)