

## Tissu économique

### Zone étudiée

QP Saint Jean - Saint Jacques (QP036002)

### Zones de comparaison

Commune 2020 : Châteauroux

EPCI 2015 : CA Castelroussine

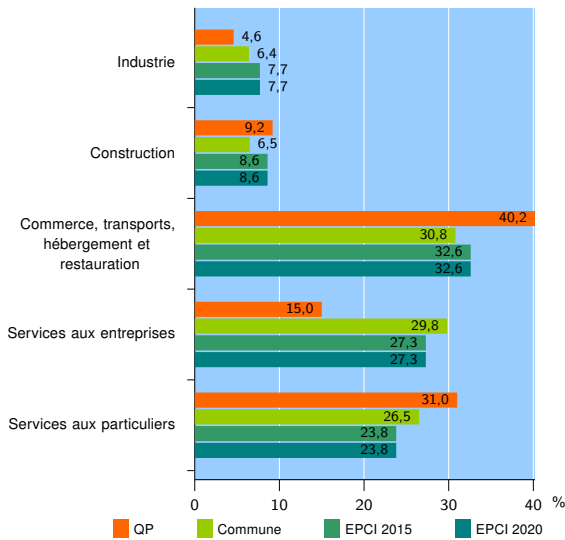
EPCI 2020 : CA Châteauroux Métropole

### Activité des établissements

	QP	Commune	EPCI 2015	EPCI 2020
<b>Nombre d'établissements</b>	<b>87</b>	<b>2 827</b>	<b>4 575</b>	<b>4 575</b>
Industrie	4	182	354	354
Construction	8	183	393	393
Commerce, transports, hébergement et restauration	35	870	1 492	1 492
Dont : commerce de gros <sup>1</sup>	1	94	188	188
commerce de détail <sup>1</sup>	16	414	676	676
Services aux entreprises	13	844	1 247	1 247
Services aux particuliers	27	748	1 089	1 089
Dont : enseignement, santé et action sociale	21	484	670	670

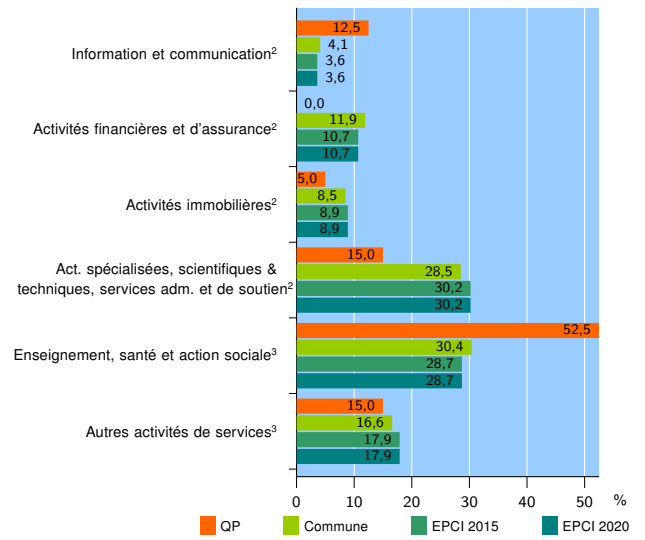
Source : Insee, Répertoire des entreprises et des établissements<sup>4</sup> (Sirene) au 31/12/2018

### Activité des établissements



Source : Insee, Répertoire des entreprises et des établissements<sup>4</sup> (Sirene) au 31/12/2018

### Activité des établissements de service



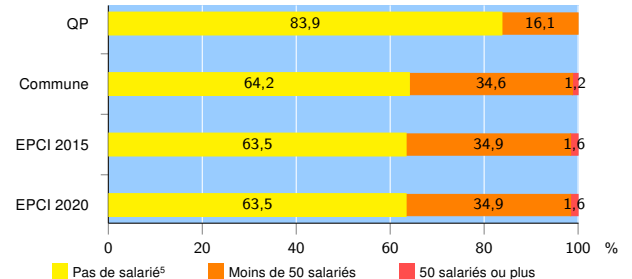
Source : Insee, Répertoire des entreprises et des établissements<sup>4</sup> (Sirene) au 31/12/2018

### Démographie d'établissements

	QP	Commune	EPCI 2015	EPCI 2020
<b>Créations et transferts d'établissements</b>	<b>43</b>	<b>500</b>	<b>747</b>	<b>747</b>
Part des transferts (%)	9,3	18,4	16,1	16,1
Part des créations (%)	90,7	81,6	83,9	83,9
Part de micro-entrepreneurs parmi les créations d'établissements (%)	76,9	62,7	60,6	60,6
<b>Taux de créations et transferts (%)</b>	<b>49,4</b>	<b>17,7</b>	<b>16,3</b>	<b>16,3</b>

Source : Insee, Répertoire des entreprises et des établissements<sup>4</sup> (Sirene) en 2019

### Taille des établissements



Source : Insee, Répertoire des entreprises et des établissements<sup>4</sup> (Sirene) au 31/12/2018

<sup>1</sup> : À l'exception des automobiles et des motocycles

<sup>2</sup> : Services aux entreprises

<sup>3</sup> : Services aux particuliers

<sup>4</sup> : Établissements du champ marchand non agricole

<sup>5</sup> : Y compris inconnu et non enregistré

### Signes conventionnels utilisés

s : secret statistique (y compris entre indicateurs et entre zones géographiques)

nd : données non disponibles ou non diffusables (ex. mauvaise qualité de géolocalisation)

/// : absence de résultat due à la nature des choses (ex. pas d'EPCI 2015)