

## Tissu économique

### Zone étudiée

QP Camus - Schweitzer (QP028009)

### Zones de comparaison

Commune 2018 : Châteaudun

EPCI 2015 : CC du Dunois

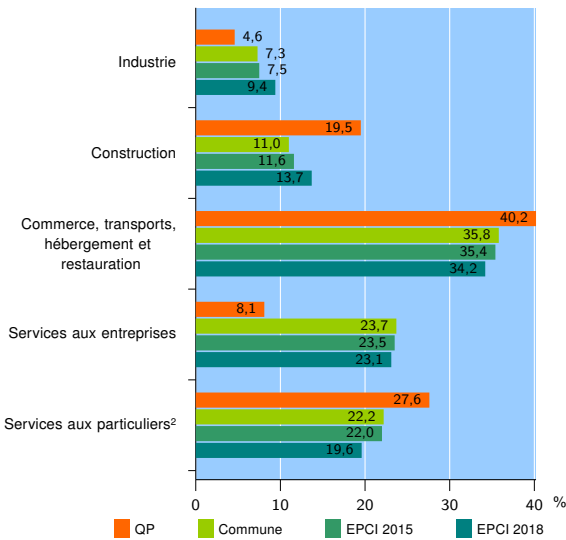
EPCI 2018 : CC du Grand Châteaudun

### Activité des établissements

	QP	Commune	EPCI 2015	EPCI 2018
<b>Nombre d'établissements</b>	<b>87</b>	<b>784</b>	<b>965</b>	<b>2 183</b>
Industrie	4	57	72	204
Construction	17	86	112	299
Commerce, transports, hébergement et restauration	35	281	342	747
Dont : commerce de gros <sup>1</sup>	0	22	33	97
commerce de détail <sup>1</sup>	23	144	175	359
Services aux entreprises	7	186	227	505
Services aux particuliers <sup>2</sup>	24	174	212	428
Dont : enseignement, santé et action sociale	17	112	132	235

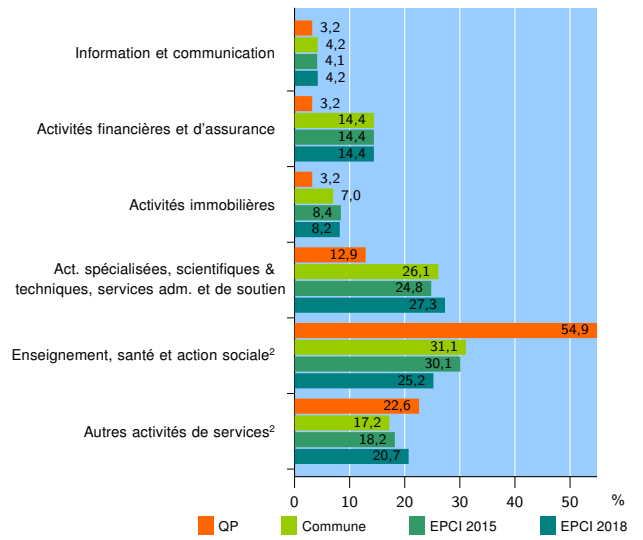
Source : Insee, Répertoire des entreprises et des établissements<sup>3</sup> (Sirene) au 31/12/2016

### Activité des établissements



Source : Insee, Répertoire des entreprises et des établissements<sup>3</sup> (Sirene) au 31/12/2016

### Activité des établissements de service



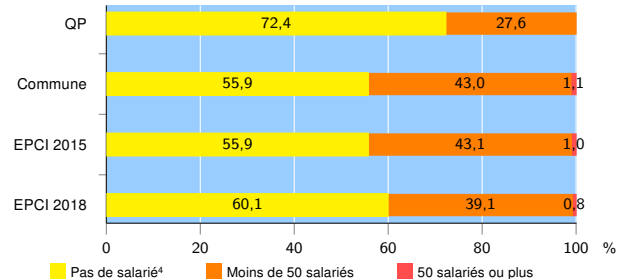
Source : Insee, Répertoire des entreprises et des établissements<sup>3</sup> (Sirene) au 31/12/2016

### Démographie d'établissements

	QP	Commune	EPCI 2015	EPCI 2018
<b>Créations et transferts d'établissements</b>	<b>20</b>	<b>102</b>	<b>124</b>	<b>273</b>
Part des transferts (%)	10,0	18,6	17,7	22,7
Part des créations (%)	90,0	81,4	82,3	77,3
Part de micro-entrepreneurs parmi les créations d'établissements (%)	38,9	33,7	34,3	38,9
<b>Taux de créations et transferts (%)</b>	<b>23,0</b>	<b>13,0</b>	<b>12,8</b>	<b>12,5</b>

Source : Insee, Répertoire des entreprises et des établissements<sup>3</sup> (Sirene) en 2017

### Taille des établissements



Source : Insee, Répertoire des entreprises et des établissements<sup>3</sup> (Sirene) au 31/12/2016

<sup>1</sup> : À l'exception des automobiles et des motocycles

<sup>2</sup> : Les services aux particuliers sont composés de l'enseignement, santé et action sociale ainsi que des autres activités de service

<sup>3</sup> : Établissements du champ marchand non agricole

<sup>4</sup> : Y compris inconnu et non enregistré

### Signes conventionnels utilisés

s : secret statistique (y compris entre indicateurs et entre zones géographiques)  
nd : données non disponibles ou non diffusables (ex. mauvaise qualité de géolocalisation)  
/// : absence de résultat due à la nature des choses (ex. pas d'EPCI 2015)