

## Tissu économique

### Zone étudiée

QP Les Bâtes Tabellionne (QP028006)

### Zones de comparaison

Communes 2020 : Dreux, Vernouillet

EPCI 2015 : CA du Pays de Dreux

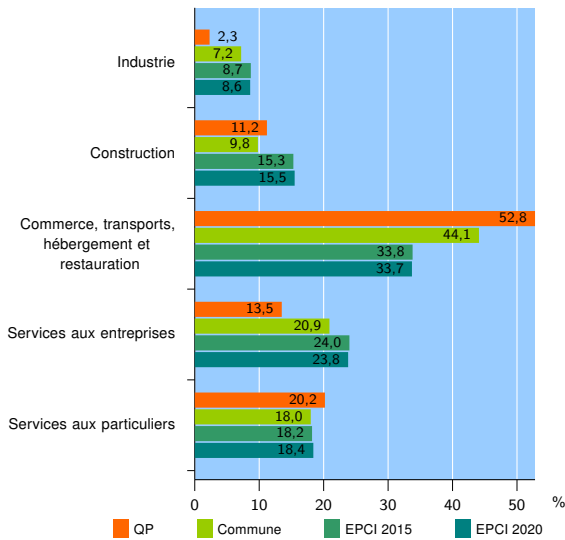
EPCI 2020 : CA du Pays de Dreux

### Activité des établissements

	QP	Commune	EPCI 2015	EPCI 2020
<b>Nombre d'établissements</b>	<b>89</b>	<b>2 776</b>	<b>6 948</b>	<b>7 097</b>
Industrie	2	199	606	611
Construction	10	272	1 066	1 098
Commerce, transports, hébergement et restauration	47	1 223	2 347	2 391
Dont : commerce de gros <sup>1</sup>	3	128	320	334
commerce de détail <sup>1</sup>	23	539	997	1 015
Services aux entreprises	12	581	1 667	1 689
Services aux particuliers	18	501	1 262	1 308
Dont : enseignement, santé et action sociale	12	309	668	699

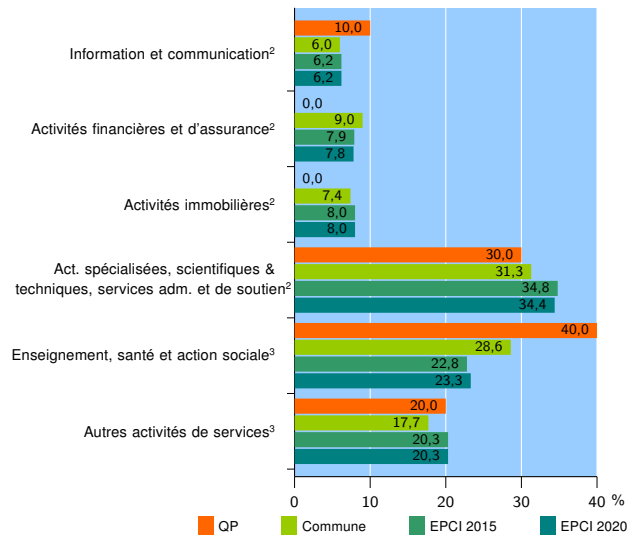
Source : Insee, Répertoire des entreprises et des établissements<sup>4</sup> (Sirene) au 31/12/2018

### Activité des établissements



Source : Insee, Répertoire des entreprises et des établissements<sup>4</sup> (Sirene) au 31/12/2018

### Activité des établissements de service



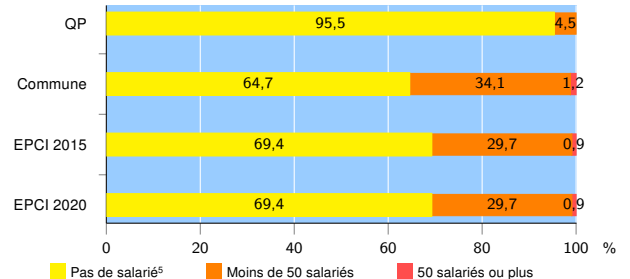
Source : Insee, Répertoire des entreprises et des établissements<sup>4</sup> (Sirene) au 31/12/2018

### Démographie d'établissements

	QP	Commune	EPCI 2015	EPCI 2020
<b>Créations et transferts d'établissements</b>	<b>20</b>	<b>506</b>	<b>1 241</b>	<b>1 260</b>
Part des transferts (%)	10,0	11,7	15,6	15,7
Part des créations (%)	90,0	88,3	84,4	84,3
Part de micro-entrepreneurs parmi les créations d'établissements (%)	72,2	45,4	54,8	55,0
<b>Taux de créations et transferts (%)</b>	<b>22,5</b>	<b>18,2</b>	<b>17,9</b>	<b>17,8</b>

Source : Insee, Répertoire des entreprises et des établissements<sup>4</sup> (Sirene) en 2019

### Taille des établissements



Source : Insee, Répertoire des entreprises et des établissements<sup>4</sup> (Sirene) au 31/12/2018

<sup>1</sup> : À l'exception des automobiles et des motocycles  
<sup>2</sup> : Services aux entreprises  
<sup>3</sup> : Services aux particuliers  
<sup>4</sup> : Établissements du champ marchand non agricole  
<sup>5</sup> : Y compris inconnu et non enregistré

#### Signes conventionnels utilisés

s : secret statistique (y compris entre indicateurs et entre zones géographiques)  
nd : données non disponibles ou non diffusables (ex. mauvaise qualité de géolocalisation)  
/// : absence de résultat due à la nature des choses (ex. pas d'EPCI 2015)