

## Tissu économique

### Zone étudiée

QP Vieux Puits (QP028003)

### Zones de comparaison

Commune 2014 : Lucé

EPCI 2015 : CA Chartres Métropole

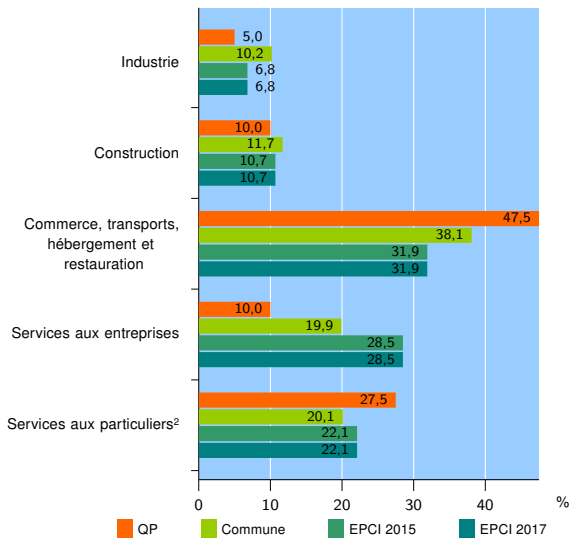
EPCI 2017 : CA Chartres Métropole

### Activité des établissements

	QP	Commune	EPCI 2015	EPCI 2017
<b>Nombre d'établissements</b>	<b>40</b>	<b>608</b>	<b>7 256</b>	<b>7 256</b>
Industrie	2	62	492	492
Construction	4	71	780	780
Commerce, transports, hébergement et restauration	19	232	2 313	2 313
Dont : commerce de gros <sup>1</sup>	3	37	377	377
commerce de détail <sup>1</sup>	10	100	1 036	1 036
Services aux entreprises	4	121	2 071	2 071
Services aux particuliers <sup>2</sup>	11	122	1 600	1 600
Dont : enseignement, santé et action sociale	8	69	967	967

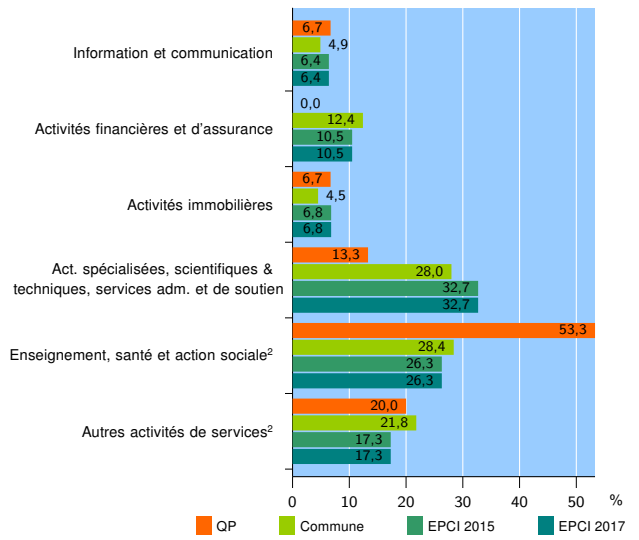
Source : Insee, Répertoire des entreprises et des établissements<sup>3</sup> (Sirene) au 01/01/2015

### Activité des établissements



Source : Insee, Répertoire des entreprises et des établissements<sup>3</sup> (Sirene) au 01/01/2015

### Activité des établissements de service



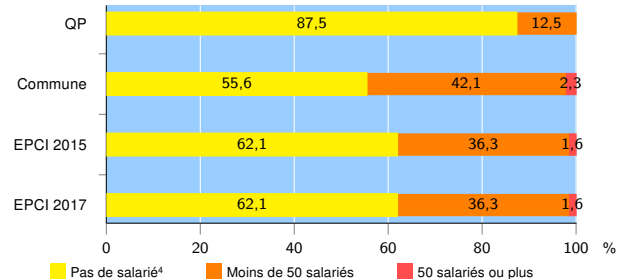
Source : Insee, Répertoire des entreprises et des établissements<sup>3</sup> (Sirene) au 01/01/2015

### Démographie d'établissements

	QP	Commune	EPCI 2015	EPCI 2017
<b>Créations et transferts d'établissements</b>	<b>7</b>	<b>106</b>	<b>1 125</b>	<b>1 125</b>
Part des transferts (%)	14,3	25,5	24,5	24,5
Part des créations (%)	85,7	74,5	75,5	75,5
Part de micro-entrepreneurs parmi les créations d'établissements (%)	66,7	53,2	42,6	42,6
<b>Taux de créations et transferts (%)</b>	<b>17,5</b>	<b>17,4</b>	<b>15,5</b>	<b>15,5</b>

Source : Insee, Répertoire des entreprises et des établissements<sup>3</sup> (Sirene) en 2015

### Taille des établissements



Source : Insee, Répertoire des entreprises et des établissements<sup>3</sup> (Sirene) au 01/01/2015

<sup>1</sup> : À l'exception des automobiles et des motocycles

<sup>2</sup> : Les services aux particuliers sont composés de l'enseignement, santé et action sociale ainsi que des autres activités de service

<sup>3</sup> : Établissements du champ marchand non agricole

<sup>4</sup> : Y compris inconnu et non enregistré

### Signes conventionnels utilisés

s : secret statistique (y compris entre indicateurs et entre zones géographiques)  
nd : données non disponibles ou non diffusables (ex. mauvaise qualité de géolocalisation)  
/// : absence de résultat due à la nature des choses (ex. pas d'EPCI 2015)