

Tissu économique

Zone étudiée

QP Village - Le Puits La Marlière - Derrière Les Murs De Monseigneur (QP095038)

Zones de comparaison

Commune 2019 : Villiers-le-Bel

EPCI 2015 : CA Val de France

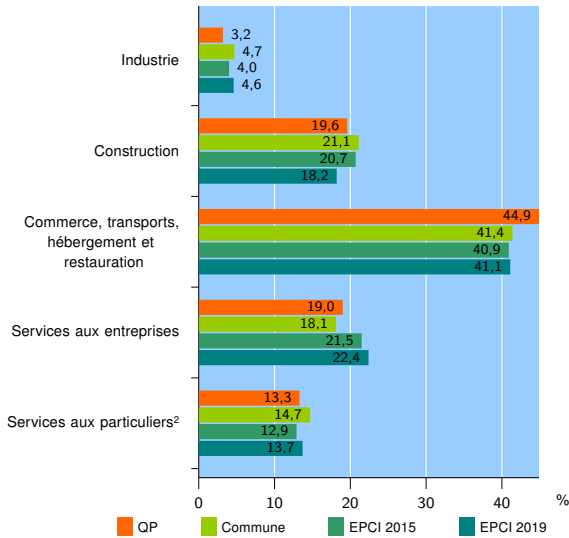
EPCI 2019 : CA Roissy Pays de France

Activité des établissements

	QP	Commune	EPCI 2015	EPCI 2019
Nombre d'établissements	659	1 486	12 621	25 215
Industrie	21	69	505	1 146
Construction	129	314	2 618	4 599
Commerce, transports, hébergement et restauration	296	615	5 155	10 365
Dont : commerce de gros ¹	28	68	826	1 623
commerce de détail ¹	112	214	1 706	3 219
Services aux entreprises	125	269	2 711	5 647
Services aux particuliers ²	88	219	1 632	3 458
Dont : enseignement, santé et action sociale	59	142	1 031	2 080

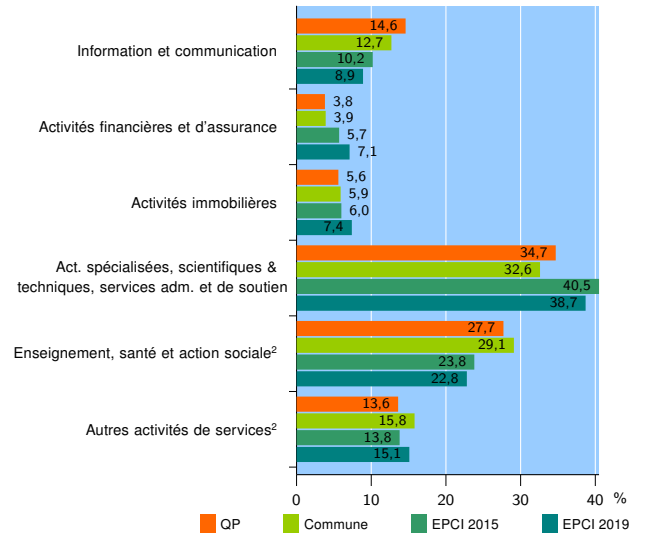
Source : Insee, Répertoire des entreprises et des établissements³ (Sirene) au 31/12/2017

Activité des établissements



Source : Insee, Répertoire des entreprises et des établissements³ (Sirene) au 31/12/2017

Activité des établissements de service



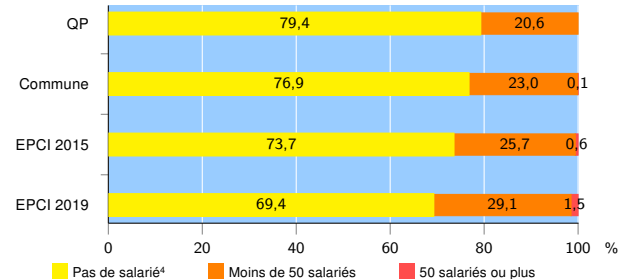
Source : Insee, Répertoire des entreprises et des établissements³ (Sirene) au 31/12/2017

Démographie d'établissements

	QP	Commune	EPCI 2015	EPCI 2019
Créations et transferts d'établissements	205	410	3 088	5 570
Part des transferts (%)	8,8	9,0	12,0	13,9
Part des créations (%)	91,2	91,0	88,0	86,1
Part de micro-entrepreneurs parmi les créations d'établissements (%)	65,2	63,3	59,1	55,8
Taux de créations et transferts (%)	31,1	27,6	24,5	22,1

Source : Insee, Répertoire des entreprises et des établissements³ (Sirene) en 2018

Taille des établissements



Source : Insee, Répertoire des entreprises et des établissements³ (Sirene) au 31/12/2017

¹ : À l'exception des automobiles et des motocycles

² : Les services aux particuliers sont composés de l'enseignement, santé et action sociale ainsi que des autres activités de service

³ : Établissements du champ marchand non agricole

⁴ : Y compris inconnu et non enregistré

Signes conventionnels utilisés

s : secret statistique (y compris entre indicateurs et entre zones géographiques)
nd : données non disponibles ou non diffusables (ex. mauvaise qualité de géolocalisation)
/// : absence de résultat due à la nature des choses (ex. pas d'EPCI 2015)