

## Tissu économique

### Zone étudiée

QP Saint Blin (QP095035)

### Zones de comparaison

Commune 2015 : Gonesse

EPCI 2015 : CA Val de France

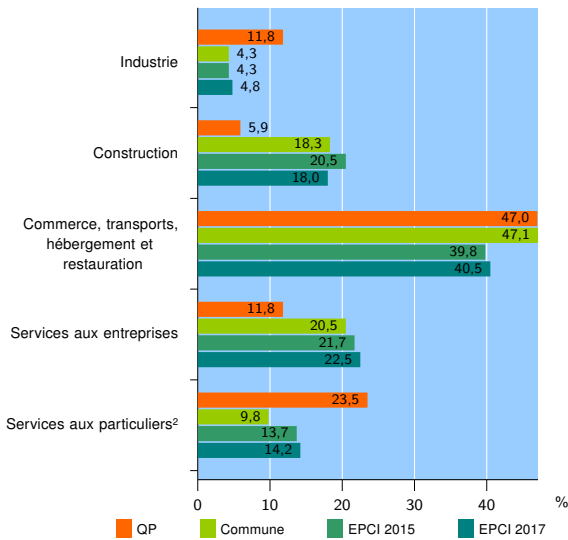
EPCI 2017 : CA Roissy Pays de France

### Activité des établissements

	QP	Commune	EPCI 2015	EPCI 2017
<b>Nombre d'établissements</b>	<b>17</b>	<b>1 779</b>	<b>11 025</b>	<b>22 388</b>
Industrie	2	77	471	1 080
Construction	1	325	2 264	4 029
Commerce, transports, hébergement et restauration	8	838	4 389	9 071
Dont : commerce de gros <sup>1</sup>	2	151	774	1 547
commerce de détail <sup>1</sup>	3	270	1 642	3 079
Services aux entreprises	2	364	2 396	5 024
Services aux particuliers <sup>2</sup>	4	175	1 505	3 184
Dont : enseignement, santé et action sociale	1	96	982	1 927

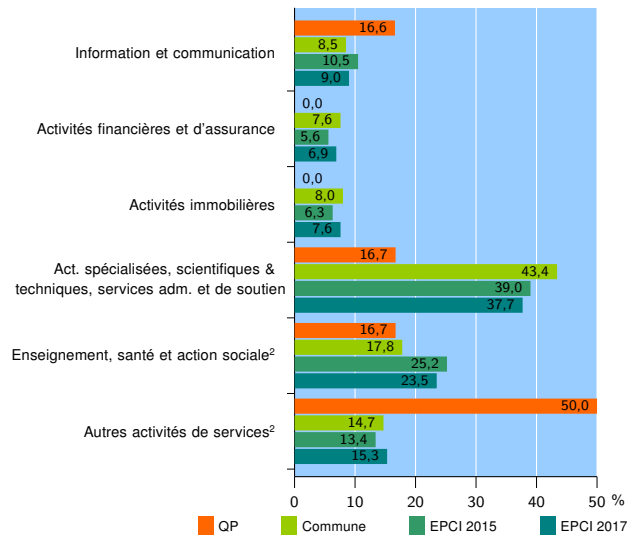
Source : Insee, Répertoire des entreprises et des établissements<sup>3</sup> (Sirene) au 31/12/2015

### Activité des établissements



Source : Insee, Répertoire des entreprises et des établissements<sup>3</sup> (Sirene) au 31/12/2015

### Activité des établissements de service



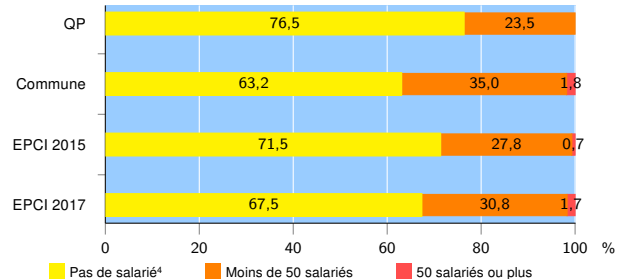
Source : Insee, Répertoire des entreprises et des établissements<sup>3</sup> (Sirene) au 31/12/2015

### Démographie d'établissements

	QP	Commune	EPCI 2015	EPCI 2017
<b>Créations et transferts d'établissements</b>	<b>3</b>	<b>410</b>	<b>2 408</b>	<b>4 437</b>
Part des transferts (%)	0,0	21,2	15,3	16,0
Part des créations (%)	100,0	78,8	84,7	84,0
Part de micro-entrepreneurs parmi les créations d'établissements (%)	s	43,0	44,1	43,7
<b>Taux de créations et transferts (%)</b>	<b>17,6</b>	<b>23,0</b>	<b>21,8</b>	<b>19,8</b>

Source : Insee, Répertoire des entreprises et des établissements<sup>3</sup> (Sirene) en 2016

### Taille des établissements



Source : Insee, Répertoire des entreprises et des établissements<sup>3</sup> (Sirene) au 31/12/2015

<sup>1</sup> : À l'exception des automobiles et des motocycles

<sup>2</sup> : Les services aux particuliers sont composés de l'enseignement, santé et action sociale ainsi que des autres activités de service

<sup>3</sup> : Établissements du champ marchand non agricole

<sup>4</sup> : Y compris inconnu et non enregistré

### Signes conventionnels utilisés

s : secret statistique (y compris entre indicateurs et entre zones géographiques)

nd : données non disponibles ou non diffusables (ex. mauvaise qualité de géolocalisation)

/// : absence de résultat due à la nature des choses (ex. pas d'EPCI 2015)