

## Tissu économique

### Zone étudiée

QP Centre Ville (QP095021)

### Zones de comparaison

Commune 2019 : Montmagny

EPCI 2015 : CA de la Vallée de Montmorency

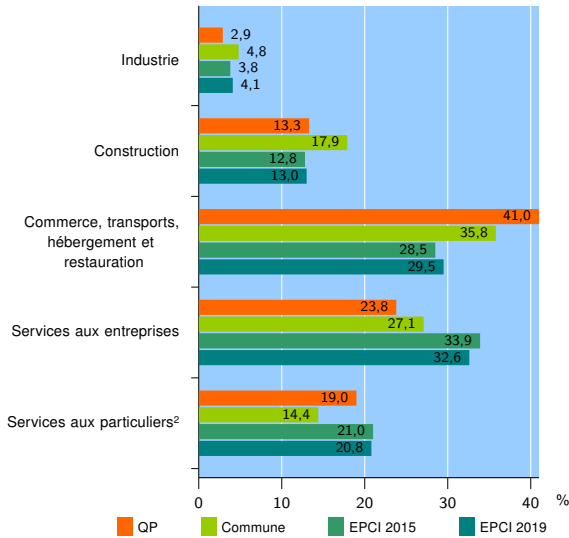
EPCI 2019 : CA Plaine Vallée

### Activité des établissements

	QP	Commune	EPCI 2015	EPCI 2019
<b>Nombre d'établissements</b>	<b>105</b>	<b>846</b>	<b>9 319</b>	<b>13 400</b>
Industrie	3	41	356	542
Construction	14	151	1 186	1 743
Commerce, transports, hébergement et restauration	43	303	2 657	3 954
Dont : commerce de gros <sup>1</sup>	3	38	384	576
commerce de détail <sup>1</sup>	10	78	1 018	1 522
Services aux entreprises	25	229	3 161	4 374
Services aux particuliers <sup>2</sup>	20	122	1 959	2 787
Dont : enseignement, santé et action sociale	14	69	1 256	1 779

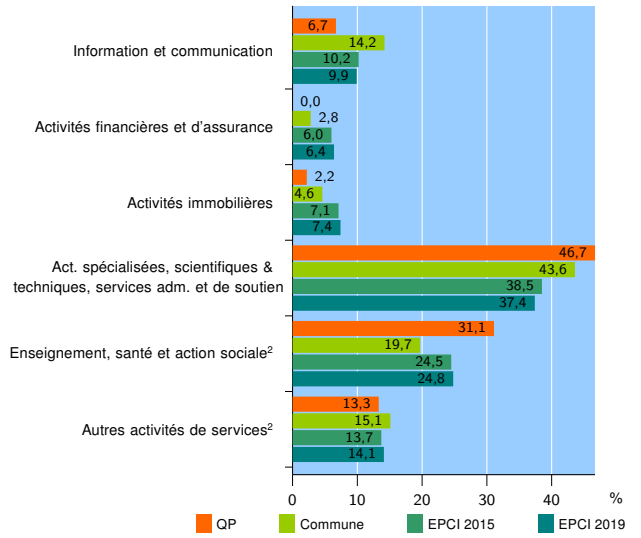
Source : Insee, Répertoire des entreprises et des établissements<sup>3</sup> (Sirene) au 31/12/2017

### Activité des établissements



Source : Insee, Répertoire des entreprises et des établissements<sup>3</sup> (Sirene) au 31/12/2017

### Activité des établissements de service



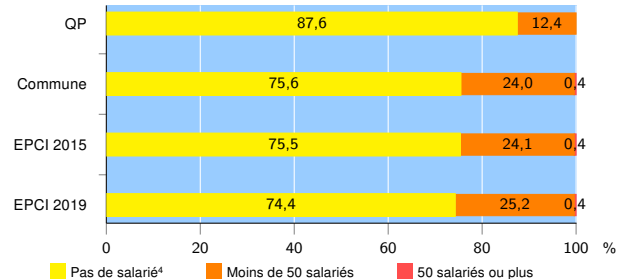
Source : Insee, Répertoire des entreprises et des établissements<sup>3</sup> (Sirene) au 31/12/2017

### Démographie d'établissements

	QP	Commune	EPCI 2015	EPCI 2019
<b>Créations et transferts d'établissements</b>	<b>48</b>	<b>277</b>	<b>2 301</b>	<b>3 191</b>
Part des transferts (%)	8,3	10,5	15,9	15,4
Part des créations (%)	91,7	89,5	84,1	84,6
Part de micro-entrepreneurs parmi les créations d'établissements (%)	68,2	67,3	63,6	62,3
<b>Taux de créations et transferts (%)</b>	<b>45,7</b>	<b>32,7</b>	<b>24,7</b>	<b>23,8</b>

Source : Insee, Répertoire des entreprises et des établissements<sup>3</sup> (Sirene) en 2018

### Taille des établissements



Source : Insee, Répertoire des entreprises et des établissements<sup>3</sup> (Sirene) au 31/12/2017

<sup>1</sup> : À l'exception des automobiles et des motocycles

<sup>2</sup> : Les services aux particuliers sont composés de l'enseignement, santé et action sociale ainsi que des autres activités de service

<sup>3</sup> : Établissements du champ marchand non agricole

<sup>4</sup> : Y compris inconnu et non enregistré

### Signes conventionnels utilisés

s : secret statistique (y compris entre indicateurs et entre zones géographiques)  
nd : données non disponibles ou non diffusables (ex. mauvaise qualité de géolocalisation)  
/// : absence de résultat due à la nature des choses (ex. pas d'EPCI 2015)