

## Tissu économique

### Zone étudiée

QP Chennevières - Parc Le Nôtre (QP095017)

### Zones de comparaison

Commune 2019 : Saint-Ouen-l'Aumône

EPCI 2015 : CA de Cergy-Pontoise

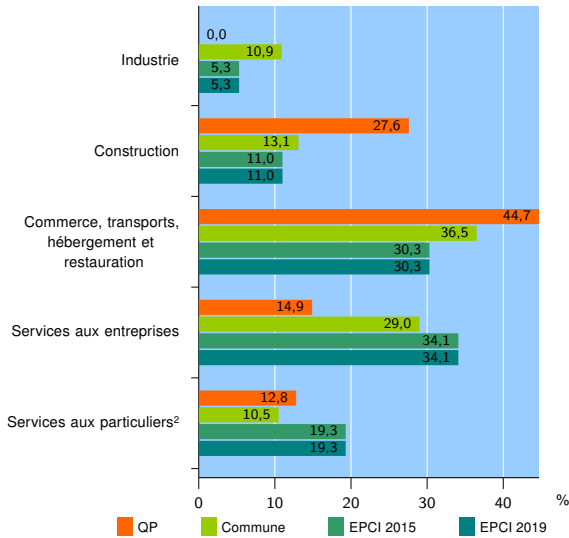
EPCI 2019 : CA de Cergy-Pontoise

### Activité des établissements

	QP	Commune	EPCI 2015	EPCI 2019
<b>Nombre d'établissements</b>	<b>47</b>	<b>2 474</b>	<b>14 556</b>	<b>14 556</b>
Industrie	0	269	779	779
Construction	13	323	1 598	1 598
Commerce, transports, hébergement et restauration	21	903	4 405	4 405
Dont : commerce de gros <sup>1</sup>	3	255	777	777
commerce de détail <sup>1</sup>	4	192	1 541	1 541
Services aux entreprises	7	718	4 967	4 967
Services aux particuliers <sup>2</sup>	6	261	2 807	2 807
Dont : enseignement, santé et action sociale	2	154	1 868	1 868

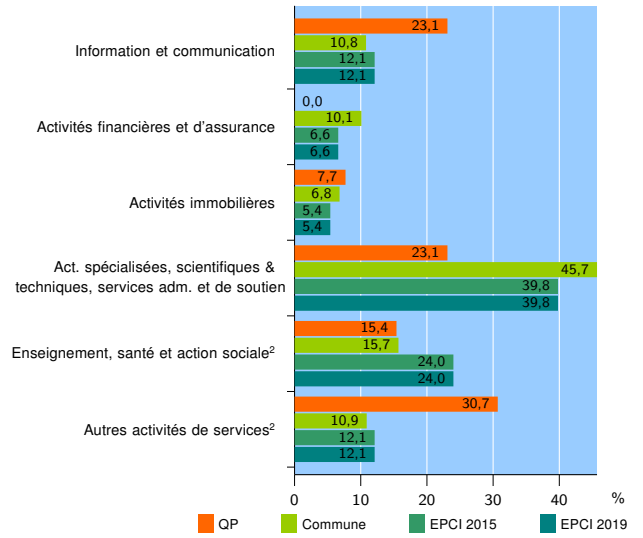
Source : Insee, Répertoire des entreprises et des établissements<sup>3</sup> (Sirene) au 31/12/2017

### Activité des établissements



Source : Insee, Répertoire des entreprises et des établissements<sup>3</sup> (Sirene) au 31/12/2017

### Activité des établissements de service



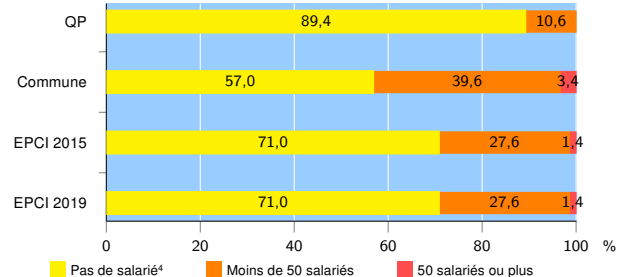
Source : Insee, Répertoire des entreprises et des établissements<sup>3</sup> (Sirene) au 31/12/2017

### Démographie d'établissements

	QP	Commune	EPCI 2015	EPCI 2019
<b>Créations et transferts d'établissements</b>	<b>21</b>	<b>486</b>	<b>3 657</b>	<b>3 657</b>
Part des transferts (%)	4,8	20,4	15,7	15,7
Part des créations (%)	95,2	79,6	84,3	84,3
Part de micro-entrepreneurs parmi les créations d'établissements (%)	70,0	47,5	60,7	60,7
<b>Taux de créations et transferts (%)</b>	<b>44,7</b>	<b>19,6</b>	<b>25,1</b>	<b>25,1</b>

Source : Insee, Répertoire des entreprises et des établissements<sup>3</sup> (Sirene) en 2018

### Taille des établissements



Source : Insee, Répertoire des entreprises et des établissements<sup>3</sup> (Sirene) au 31/12/2017

<sup>1</sup> : À l'exception des automobiles et des motocycles

<sup>2</sup> : Les services aux particuliers sont composés de l'enseignement, santé et action sociale ainsi que des autres activités de service

<sup>3</sup> : Établissements du champ marchand non agricole

<sup>4</sup> : Y compris inconnu et non enregistré

### Signes conventionnels utilisés

s : secret statistique (y compris entre indicateurs et entre zones géographiques)

nd : données non disponibles ou non diffusables (ex. mauvaise qualité de géolocalisation)

/// : absence de résultat due à la nature des choses (ex. pas d'EPCI 2015)