

## Tissu économique

### Zone étudiée

QP Chennevières - Parc Le Nôtre (QP095017)

### Zones de comparaison

Commune 2018 : Saint-Ouen-l'Aumône

EPCI 2015 : CA de Cergy-Pontoise

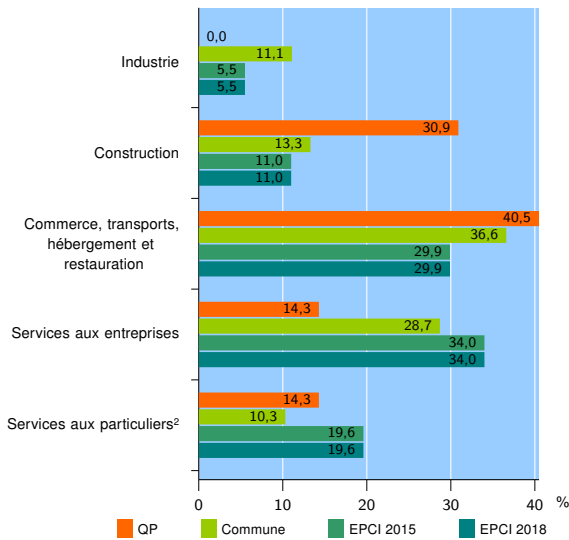
EPCI 2018 : CA de Cergy-Pontoise

### Activité des établissements

	QP	Commune	EPCI 2015	EPCI 2018
<b>Nombre d'établissements</b>	<b>42</b>	<b>2 345</b>	<b>13 492</b>	<b>13 492</b>
Industrie	0	260	736	736
Construction	13	313	1 490	1 490
Commerce, transports, hébergement et restauration	17	859	4 028	4 028
Dont : commerce de gros <sup>1</sup>	5	266	757	757
commerce de détail <sup>1</sup>	3	176	1 420	1 420
Services aux entreprises	6	672	4 590	4 590
Services aux particuliers <sup>2</sup>	6	241	2 648	2 648
Dont : enseignement, santé et action sociale	1	142	1 778	1 778

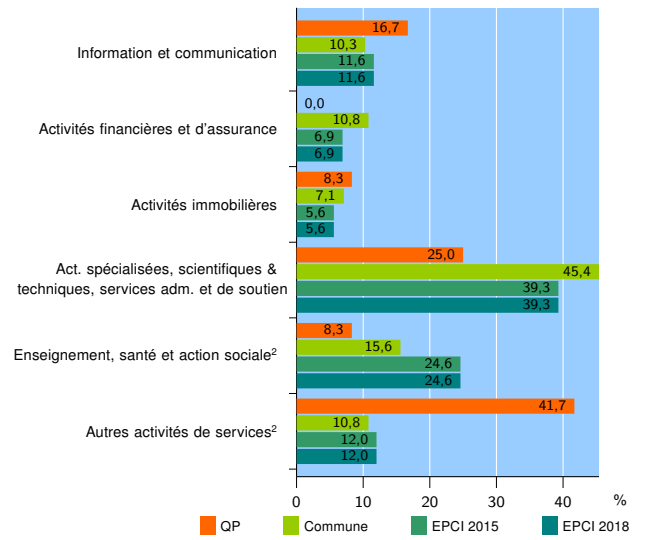
Source : Insee, Répertoire des entreprises et des établissements<sup>3</sup> (Sirene) au 31/12/2016

### Activité des établissements



Source : Insee, Répertoire des entreprises et des établissements<sup>3</sup> (Sirene) au 31/12/2016

### Activité des établissements de service



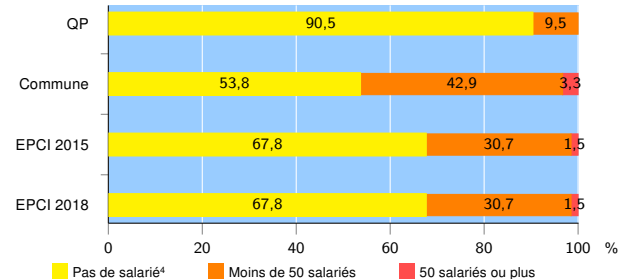
Source : Insee, Répertoire des entreprises et des établissements<sup>3</sup> (Sirene) au 31/12/2016

### Démographie d'établissements

	QP	Commune	EPCI 2015	EPCI 2018
<b>Créations et transferts d'établissements</b>	<b>14</b>	<b>362</b>	<b>2 934</b>	<b>2 934</b>
Part des transferts (%)	0,0	21,3	18,0	18,0
Part des créations (%)	100,0	78,7	82,0	82,0
Part de micro-entrepreneurs parmi les créations d'établissements (%)	64,3	43,5	55,5	55,5
<b>Taux de créations et transferts (%)</b>	<b>33,3</b>	<b>15,4</b>	<b>21,7</b>	<b>21,7</b>

Source : Insee, Répertoire des entreprises et des établissements<sup>3</sup> (Sirene) en 2017

### Taille des établissements



Source : Insee, Répertoire des entreprises et des établissements<sup>3</sup> (Sirene) au 31/12/2016

<sup>1</sup> : À l'exception des automobiles et des motocycles

<sup>2</sup> : Les services aux particuliers sont composés de l'enseignement, santé et action sociale ainsi que des autres activités de service

<sup>3</sup> : Établissements du champ marchand non agricole

<sup>4</sup> : Y compris inconnu et non enregistré

### Signes conventionnels utilisés

s : secret statistique (y compris entre indicateurs et entre zones géographiques)  
nd : données non disponibles ou non diffusables (ex. mauvaise qualité de géolocalisation)  
/// : absence de résultat due à la nature des choses (ex. pas d'EPCI 2015)