

## Tissu économique

### Zone étudiée

QP Noyer Crapaud (QP095001)

### Zones de comparaison

Commune 2018 : Soisy-sous-Montmorency

EPCI 2015 : CA de la Vallée de Montmorency

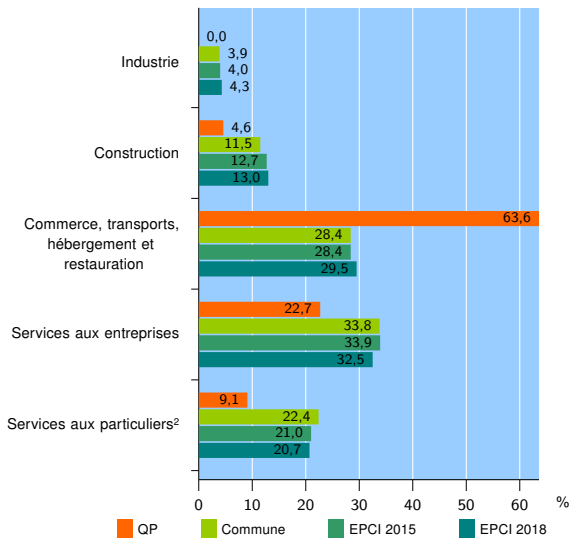
EPCI 2018 : CA Plaine Vallée

### Activité des établissements

	QP	Commune	EPCI 2015	EPCI 2018
<b>Nombre d'établissements</b>	<b>22</b>	<b>1 025</b>	<b>8 641</b>	<b>12 453</b>
Industrie	0	40	344	530
Construction	1	118	1 101	1 620
Commerce, transports, hébergement et restauration	14	291	2 458	3 677
Dont : commerce de gros <sup>1</sup>	2	54	376	560
commerce de détail <sup>1</sup>	4	116	963	1 447
Services aux entreprises	5	346	2 925	4 044
Services aux particuliers <sup>2</sup>	2	230	1 813	2 582
Dont : enseignement, santé et action sociale	0	151	1 173	1 670

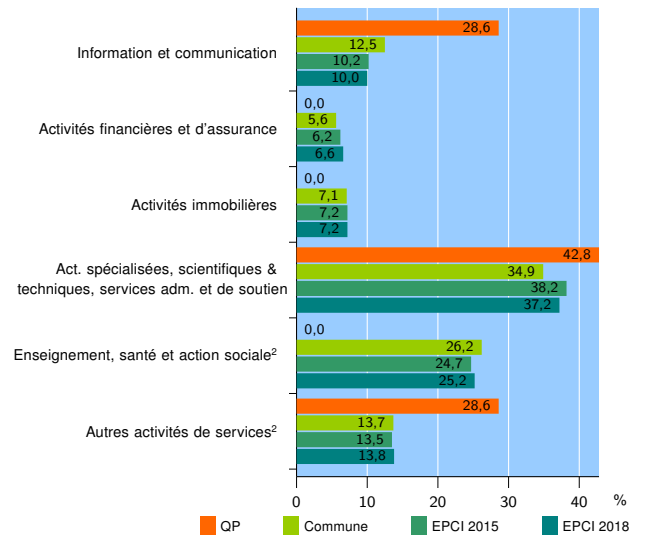
Source : Insee, Répertoire des entreprises et des établissements<sup>3</sup> (Sirene) au 31/12/2016

### Activité des établissements



Source : Insee, Répertoire des entreprises et des établissements<sup>3</sup> (Sirene) au 31/12/2016

### Activité des établissements de service



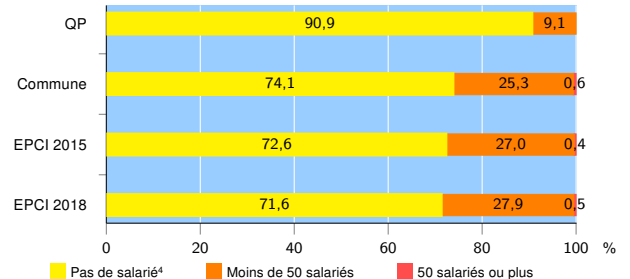
Source : Insee, Répertoire des entreprises et des établissements<sup>3</sup> (Sirene) au 31/12/2016

### Démographie d'établissements

	QP	Commune	EPCI 2015	EPCI 2018
<b>Créations et transferts d'établissements</b>	<b>6</b>	<b>226</b>	<b>1 857</b>	<b>2 599</b>
Part des transferts (%)	16,7	15,9	16,4	17,5
Part des créations (%)	83,3	84,1	83,6	82,5
Part de micro-entrepreneurs parmi les créations d'établissements (%)	100,0	56,8	55,0	54,5
<b>Taux de créations et transferts (%)</b>	<b>27,3</b>	<b>22,0</b>	<b>21,5</b>	<b>20,9</b>

Source : Insee, Répertoire des entreprises et des établissements<sup>3</sup> (Sirene) en 2017

### Taille des établissements



Source : Insee, Répertoire des entreprises et des établissements<sup>3</sup> (Sirene) au 31/12/2016

<sup>1</sup> : À l'exception des automobiles et des motocycles

<sup>2</sup> : Les services aux particuliers sont composés de l'enseignement, santé et action sociale ainsi que des autres activités de service

<sup>3</sup> : Établissements du champ marchand non agricole

<sup>4</sup> : Y compris inconnu et non enregistré

### Signes conventionnels utilisés

s : secret statistique (y compris entre indicateurs et entre zones géographiques)  
nd : données non disponibles ou non diffusables (ex. mauvaise qualité de géolocalisation)  
/// : absence de résultat due à la nature des choses (ex. pas d'EPCI 2015)